

Приложение к распоряжению Росавтодора

от _____ N _____

Документация по планировке территории объекта

**«Строительство с последующей эксплуатацией на платной основе
«Нового выхода на МКАД с федеральной автомобильной дороги М-
7 «Волга» на участке МКАД – км 60 (обходы г. Балашиха, Ногинск),
Московская область»**

Проект межевания территории. Материалы по обоснованию

Книга 1

Участок прохождения в районе

Пуршевского кладбища (ПК 13 – ПК 39)

2017

**ГОСУДАРСТВЕННАЯ КОМПАНИЯ
«РОССИЙСКИЕ АВТОМОБИЛЬНЫЕ ДОРОГИ»**

СРО № 0522.13-2009-7826688390-П-077

СРО №0275.05-2010-7826688390-И-010

**ДОКУМЕНТАЦИЯ
ПО ПЛАНИРОВКЕ ТЕРРИТОРИИ**

**«Строительство с последующей эксплуатацией на платной
основе «Нового выхода на МКАД с федеральной
автомобильной дороги М-7 «Волга» на участке МКАД –
км 60 (обходы г. Балашиха, Ногинск), Московская область»**

Проект межевания территории. Материалы по обоснованию

Книга 1

**Участок прохождения в районе
Пуршевского кладбища (ПК 13 – ПК 39)**

Генеральный директор



В.В. Талялев

СОГЛАСОВАНО:

**Заместитель генерального директора –
директор Московского филиала
АО «Институт «Стройпроект»**

_____ А.В. Кусик

**Московский филиал
АО «Институт «Стройпроект»
ООО «Гипрозем-С»**

2017 год






Состав документации по планировке территории

Номер тома	Наименование	Примечание
Проект планировки территории. Основная часть		
1	Книга 1. Участок прохождения в районе Пуршевского кладбища (ПК 13 - ПК 39)	
	Книга 2. Транспортная развязка на пересечении с Носовихинским шоссе и автомобильной дорогой регионального значения «М-7 «Волга» - Электроугли» (ПК 143+00 - ПК 169+00)	
Проект межевания территории. Основная часть.		
2	Книга 1. Участок прохождения в районе Пуршевского кладбища (ПК 13 - ПК 39)	
	Книга 2. Транспортная развязка на пересечении с Носовихинским шоссе и автомобильной дорогой регионального значения «М-7 «Волга» - Электроугли» (ПК 143+00 - ПК 169+00)	
Проект планировки территории. Материалы по обоснованию.		
3	Книга 1. Участок прохождения в районе Пуршевского кладбища (ПК 13 - ПК 39)	
	Книга 2. Транспортная развязка на пересечении с Носовихинским шоссе и автомобильной дорогой регионального значения «М-7 «Волга» - Электроугли» (ПК 143+00 - ПК 169+00)	
Проект межевания территории. Материалы по обоснованию		
4	Книга 1. Участок прохождения в районе Пуршевского кладбища (ПК 13 - ПК 39)	
	Книга 2. Транспортная развязка на пересечении с Носовихинским шоссе и автомобильной дорогой регионального значения «М-7 «Волга» - Электроугли» (ПК 143+00 - ПК 169+00)	
Схема планировочной организации земельных участков		
5	Книга 1. Участок прохождения в районе Пуршевского кладбища (ПК 13 - ПК 39)	
	Книга 2. Транспортная развязка на пересечении с Носовихинским шоссе и автомобильной дорогой регионального значения «М-7 «Волга» - Электроугли» (ПК 143+00 - ПК 169+00)	

Взам. инв. №							5-625-ДПТ-4.1			
	Подпись и дата	Изм.	Кол.уч	Лист	№док	Подп.	Дата	Состав документации по планировке территории	Стадия	Лист
Проверил		Божук			<i>Божук</i>	03.17	ДПТ		1	1
Инв. № подл.	Разработал	Козина			<i>Козина</i>	03.17	ООО «Гипрозем-С»			
	Н. контроль	Погодина			<i>Погодина</i>	03.17				

№ п/п	Наименование документа	№ стр.
1	Чертеж межевания территории. Материалы по обоснованию	4
2	Приложение 1	-
3	Приложение 2	-
4	Приложение 3	-
5	Приложение 4	-
6	Приложение 5	-
7	Приложение 6	-

Взам. инв. №								
	5-625-ДПТ-4.1							
Подпись и дата	Изм.	Кол.уч	Лист	№док	Подп.	Дата		
	Содержание							
Инв. № подл.						Стадия	Лист	Листов
						П	1	1
	Н. контр.	Лобанова			03.17	ООО «Гипрозем-С»		
	Проверил	Овчинникова			03.17			
Разработал	Ястребцева			03.17				

МОСКОВСКАЯ ОБЛАСТЬ
ГОРОДСКОЙ ОКРУГ БАЛАШИХА

50:15:0090302

Контур 1

























50:15:0090302:6

50:15:0090302:29

Контур 11

50:15:0090302:6

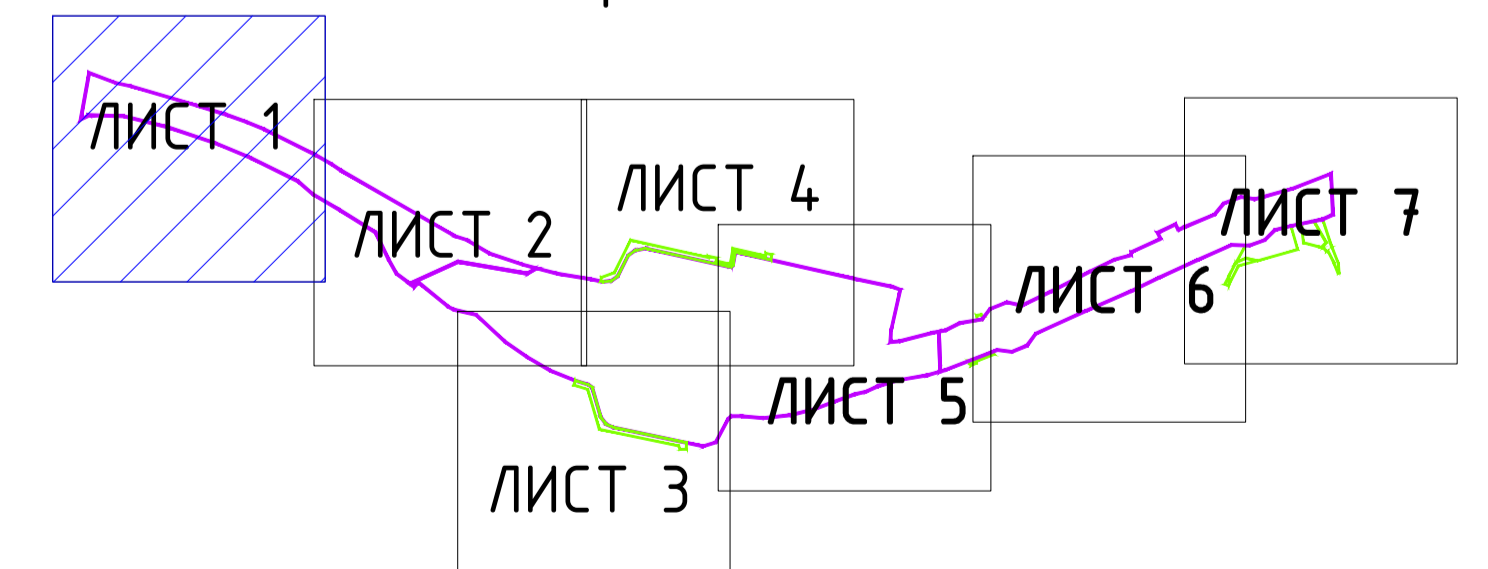
УСЛОВНЫЕ ОБОЗНАЧЕНИЯ

-  - Административная граница района
-  - Административная граница сельского поселения
-  - Граница зоны планируемого размещения объекта капитального строительства федерального значения
-  - Граница зоны планируемого размещения временных объектов на период строительства
-  - Граница существующего земельного участка, согласно сведениям Единого государственного реестра недвижимости
-  - Кадастровый номер существующего земельного участка
-  - Граница существующего земельного участка, подлежащего уточнению
-  - Граница кадастрового квартала
-  - 50:15:0080601:25 - Номер кадастрового квартала
-  - Береговая полоса водного объекта
-  - 50:22:0060302 - Ось трассы, пикетаж
-  - Существующие зоны с особыми условиями использования территорий
-  - Водоохранная зона
-  - Прибрежная защитная полоса
-  - Береговая полоса
-  - Охранная зона воздушных линий электропередач 6-10 кВ
-  - Охранная зона воздушных линий электропередач 110 кВ
-  - Зона санитарной охраны водозаборов
-  - Проектируемые зоны с особыми условиями использования территорий
-  - Охранная зона воздушных линий электропередач 110-500 кВ
-  - Охранная зона кабелей связи
-  - Планируемая к установлению придорожная полоса автомобильной дороги общего пользования федерального значения
-  - 11 - Точка, номер поворотной точки придорожной полосы
-  - Границы зоны санитарного разрыва

Приложениями к чертежу межевания территории являются:

- Приложение 1. Экспликация существующих земельных участков, расположенных в границах разработки проекта межевания территории, предназначенной для размещения объекта;
- Приложение 2. Экспликация существующих земельных участков, расположенных в границах разработки проекта межевания территории, предназначенной для размещения временных объектов в рамках реализации проекта;
- Приложение 3. Экспликация существующих земельных участков, расположенных в границах разработки проекта межевания территории, предназначенной для размещения объекта;
- Приложение 4. Экспликация существующих земельных участков, расположенных в границах разработки проекта межевания территории, предназначенной для размещения временных объектов в рамках реализации проекта;
- Приложение 5. Выписки из единого государственного реестра недвижимости на земельные участки, расположенные в границах разработки проекта межевания территории;
- Приложение 6. Выписки из единого государственного реестра недвижимости на земельные участки, расположенные в границах разработки проекта межевания территории.

Схема расположения листов



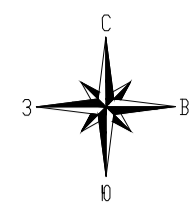
5-625-ДПТ-4.1

Строительство с последующей эксплуатацией на платной основе «Нового выхода на МКАД с федеральной автомобильной дороги М-7 «Волга» на участке МКАД - км 60 (объезды г. Балашиха, Ногинск), Московская область»

Изм.	Колуч.	Лист	№ док.	Подпись	Дата	Статья	Лист	Листов
Разработал	Ястребцева			<i>[Signature]</i>	03.17	Чертеж межевания территории. Материалы по обоснованию	П	1
Проверил	Объединкина			<i>[Signature]</i>	03.17			
Начальник	Лобанова			<i>[Signature]</i>	03.17			

Масштаб 1:1000

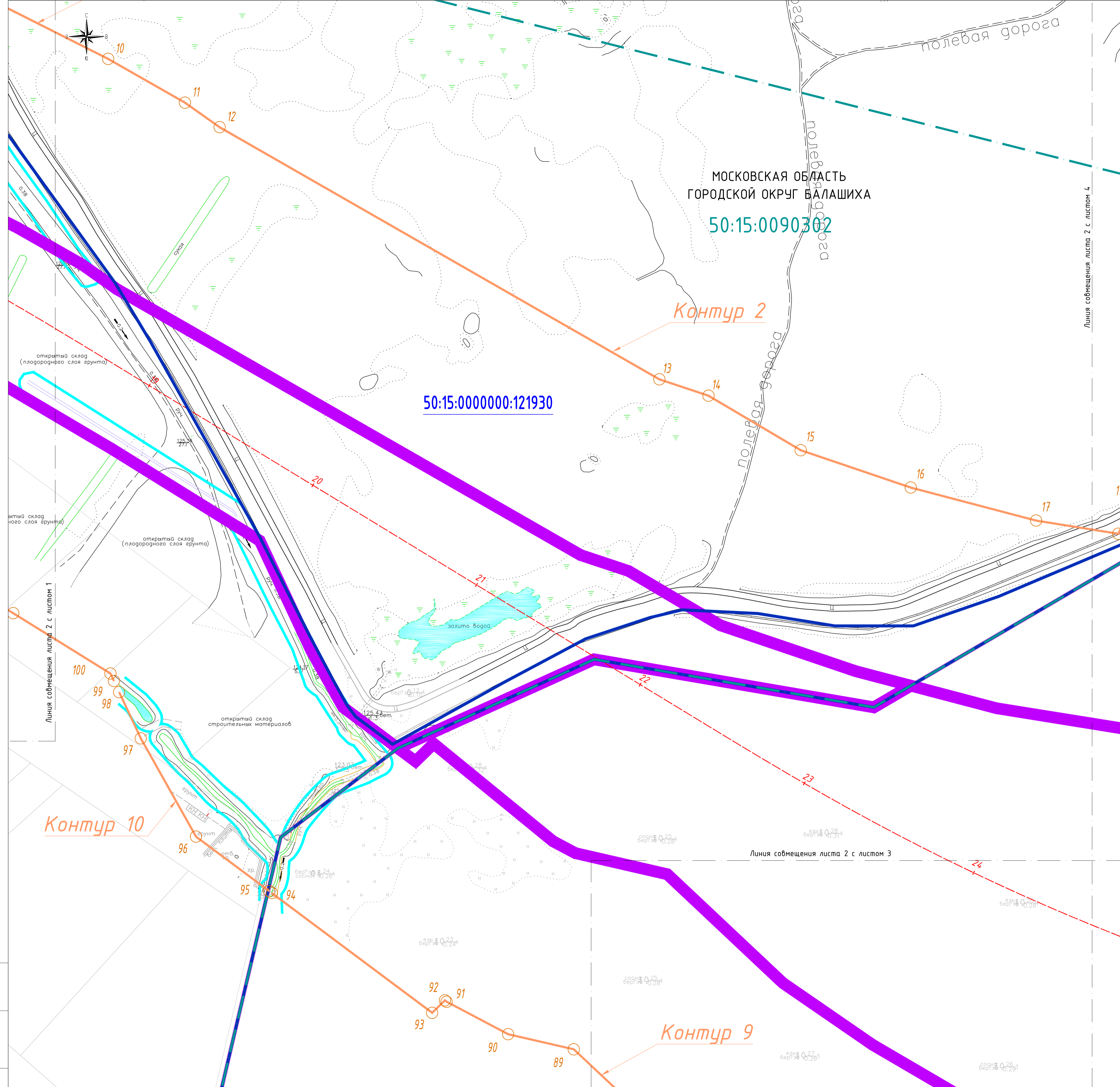
ООО «Гипрозел-С»



Граница работ по
корректировке документации по
планировке территории, ПК 13

ИММ
Полное и Вла.
Ван, шММ

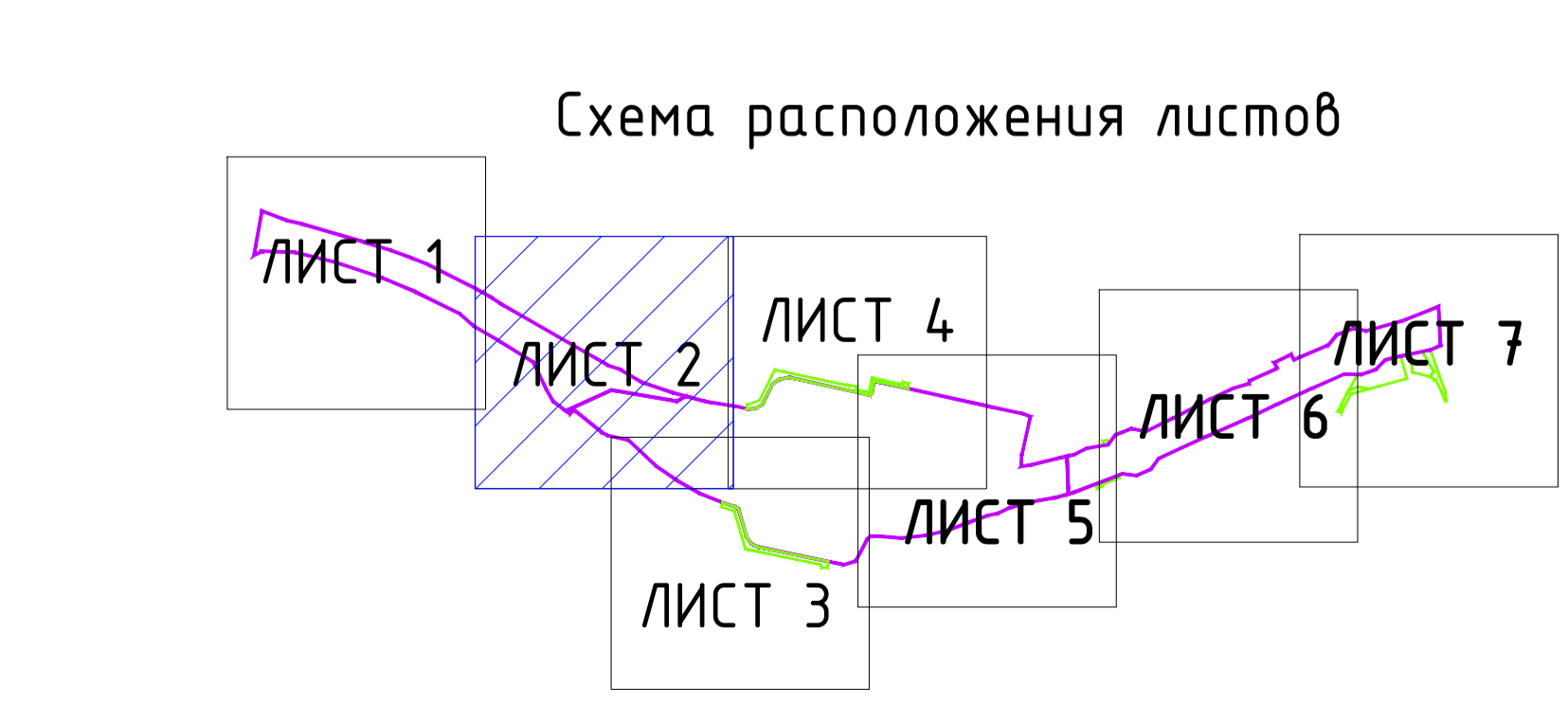
Система координат - местная МСК-50 зона 2
Система высот Балтийская
Примечание: чертеж межевания разработан в масштабе 1:1000, выведен на печать в масштабе 1:1000



- ### УСЛОВНЫЕ ОБОЗНАЧЕНИЯ
- Административная граница района
 - Административная граница сельского поселения
 - Граница зоны планируемого размещения объекта капитального строительства федерального значения
 - Граница зоны планируемого размещения временных объектов на период строительства
 - Граница существующего земельного участка, согласно сведениям Единого государственного реестра недвижимости
 - Кадастровый номер существующего земельного участка
 - Граница существующего земельного участка, подлежащего уточнению
 - Граница кадастрового квартала
 - Номер кадастрового квартала
 - Береговая полоса водного объекта
 - Ось трассы, пикетаж
 - Существующие зоны с особыми условиями использования территорий
 - Водоохранная зона
 - Прибрежная защитная полоса
 - Береговая полоса
 - Охранная зона воздушных линий электропередач 6-10 кВ
 - Охранная зона воздушных линий электропередач 110 кВ
 - Зона санитарной охраны водозаборов
 - Проектируемые зоны с особыми условиями использования территорий
 - Охранная зона воздушных линий электропередач 110-500 кВ
 - Охранная зона кабелей связи
 - Планируемая к установлению придорожная полоса автомобильной дороги общего пользования федерального значения
 - Точка, номер поворотной точки придорожной полосы
 - Границы зоны санитарного разрыва

Приложениями к чертежу межевания территории являются:

- Приложение 1. Экспликация существующих земельных участков, расположенных в границах разработки проекта межевания территории, предназначенной для размещения объекта;
- Приложение 2. Экспликация существующих земельных участков, расположенных в границах разработки проекта межевания территории, предназначенной для размещения временных объектов в рамках реализации проекта;
- Приложение 3. Экспликация существующих земельных участков, расположенных в границах разработки проекта межевания территории, предназначенной для размещения объекта;
- Приложение 4. Экспликация существующих земельных участков, расположенных в границах разработки проекта межевания территории, предназначенной для размещения временных объектов в рамках реализации проекта;
- Приложение 5. Выписки из единого государственного реестра недвижимости на земельные участки, расположенные в границах разработки проекта межевания территории;
- Приложение 6. Выписки из единого государственного реестра недвижимости на земельные участки, расположенные в границах разработки проекта межевания территории.



























М.Ш.М.
Пользователь
В.Ш.Ш.М.

МОСКОВСКАЯ ОБЛАСТЬ
 ЛЮБЕРЕЦКИЙ РАЙОН
 городское поселение Красково
 50:22:0060302

Контур 9

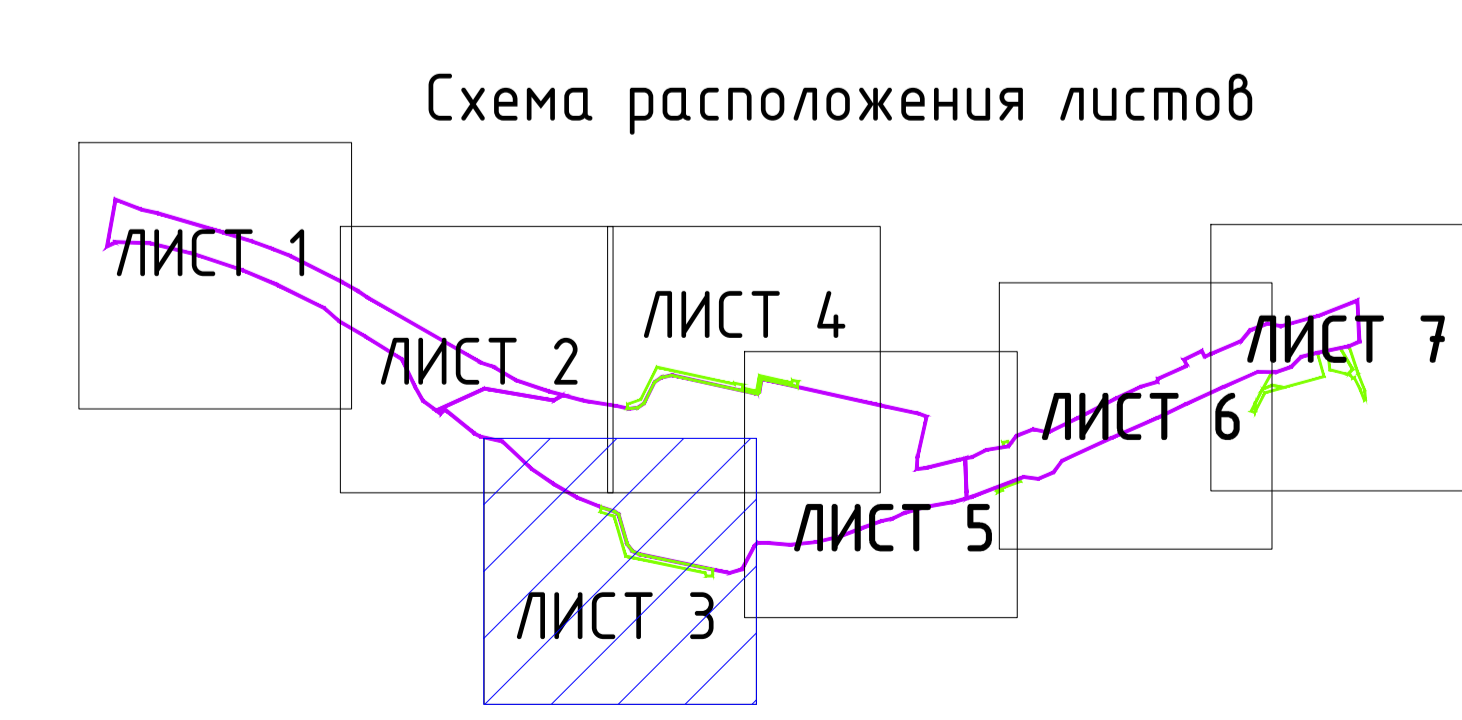
МОСКОВСКАЯ ОБЛАСТЬ
 ЛЮБЕРЕЦКИЙ РАЙОН
 50:22:0060302

50:22:0000000:183

- ### УСЛОВНЫЕ ОБОЗНАЧЕНИЯ
-  - Административная граница района
 -  - Административная граница сельского поселения
 -  - Граница зоны планируемого размещения объекта капитального строительства федерального значения
 -  - Граница зоны планируемого размещения временных объектов на период строительства
 -  - Граница существующего земельного участка, согласно сведениям Единого государственного реестра недвижимости
 -  - Кадастровый номер существующего земельного участка 50:15:0080601:25
 -  - Граница существующего земельного участка, подлежащего уточнению
 -  - Граница кадастрового квартала
 -  - Номер кадастрового квартала 50:22:0060302
 -  - Береговая полоса водного объекта
 -  - Ось трассы, пикетаж
 -  - Существующие зоны с особыми условиями использования территорий
 -  - Водоохранная зона
 -  - Прибрежная защитная полоса
 -  - Береговая полоса
 -  - Охранная зона воздушных линий электропередач 6-10 кВ
 -  - Охранная зона воздушных линий электропередач 110 кВ
 -  - Зона санитарной охраны водозаборов
 -  - Проектируемые зоны с особыми условиями использования территорий
 -  - Охранная зона воздушных линий электропередач 110-500 кВ
 -  - Охранная зона кабелей связи
 -  - Планируемая к установлению придорожная полоса автомобильной дороги общего пользования федерального значения
 -  - Точка, номер поворотной точки придорожной полосы 11
 -  - Границы зоны санитарного разрыва

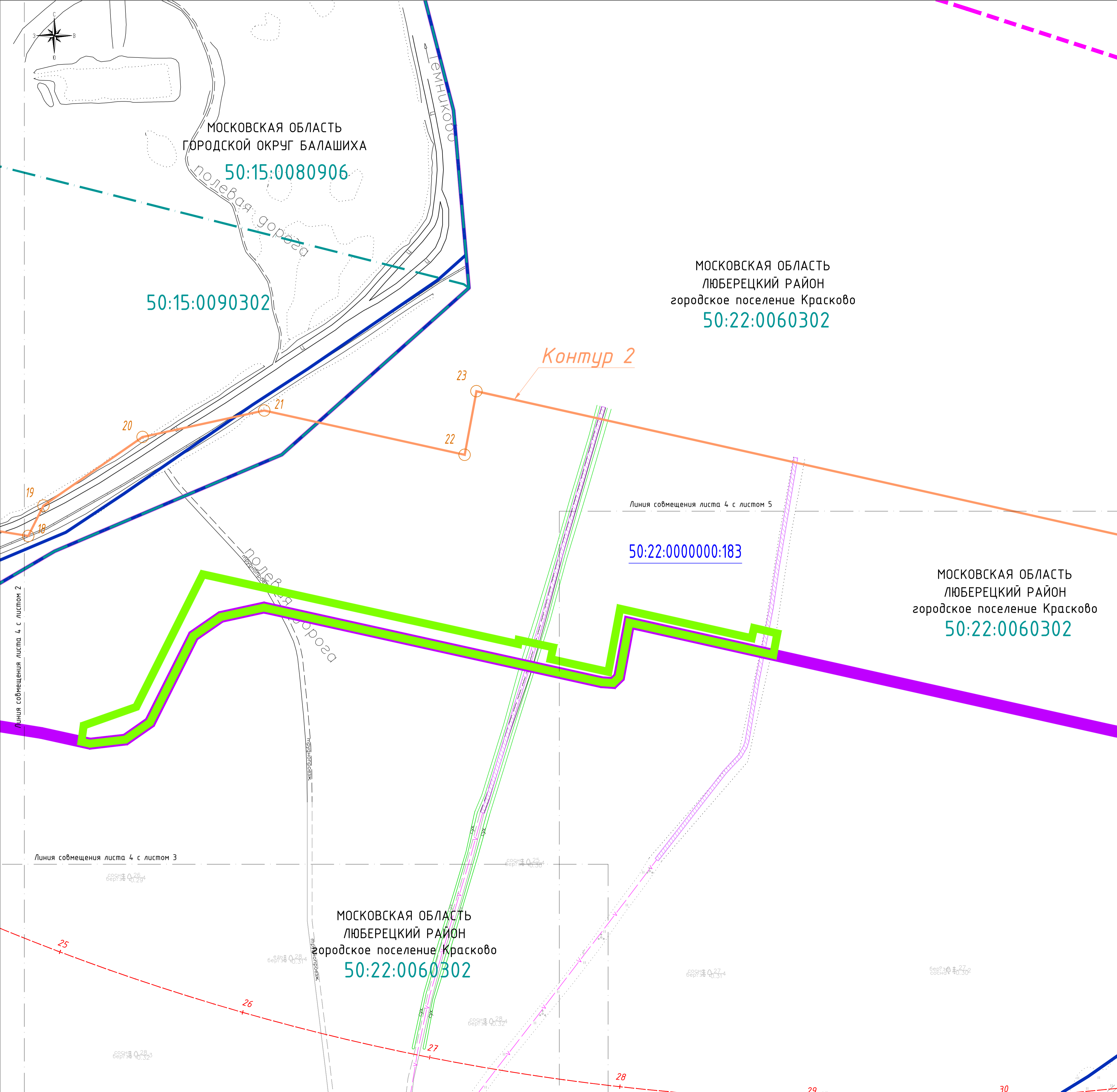
Приложениями к чертежу межевания территории являются:

- Приложение 1. Экспликация существующих земельных участков, расположенных в границах разработки проекта межевания территории, предназначенной для размещения объекта;
- Приложение 2. Экспликация существующих земельных участков, расположенных в границах разработки проекта межевания территории, предназначенной для размещения временных объектов в рамках реализации проекта;
- Приложение 3. Экспликация существующих земельных участков, расположенных в границах разработки проекта межевания территории, предназначенной для размещения объекта;
- Приложение 4. Экспликация существующих земельных участков, расположенных в границах разработки проекта межевания территории, предназначенной для размещения временных объектов в рамках реализации проекта;
- Приложение 5. Выписки из единого государственного реестра недвижимости на земельные участки, расположенные в границах разработки проекта межевания территории;
- Приложение 6. Выписки из единого государственного реестра недвижимости на земельные участки, расположенные в границах разработки проекта межевания территории.



МММ
 Подпись и дата
 Взам. инв.
 № инв.

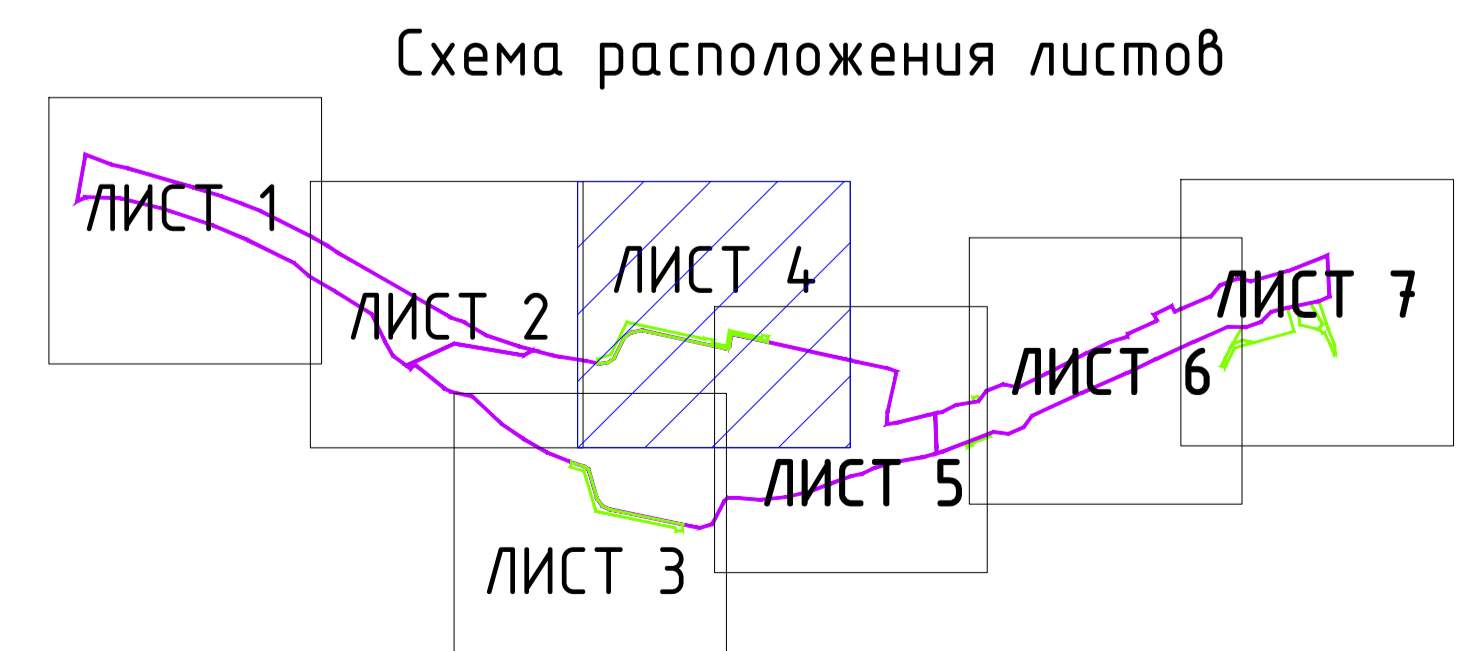
Система координат - местная МСК-50 зона 2
 Система высот Балтийская
 Примечание: чертеж межевания разработан в масштабе 1:1000, выведен на печать в масштабе 1:1000



- ### УСЛОВНЫЕ ОБОЗНАЧЕНИЯ
- Административная граница района
 - Административная граница сельского поселения
 - Граница зоны планируемого размещения объекта капитального строительства федерального значения
 - Граница зоны планируемого размещения временных объектов на период строительства
 - Граница существующего земельного участка, согласно сведениям Единого государственного реестра недвижимости
 - Кадастровый номер существующего земельного участка 50:15:0080601:25
 - Граница существующего земельного участка, подлежащего уточнению
 - Граница кадастрового квартала
 - Номер кадастрового квартала 50:22:0060302
 - Береговая полоса водного объекта
 - Ось трассы, пикетаж
 - Существующие зоны с особыми условиями использования территорий
 - Водоохранная зона
 - Прибрежная защитная полоса
 - Береговая полоса
 - Охранная зона воздушных линий электропередач 6-10 кВ
 - Охранная зона воздушных линий электропередач 110 кВ
 - Зона санитарной охраны водозаборов
 - Проектируемые зоны с особыми условиями использования территорий
 - Охранная зона воздушных линий электропередач 110-500 кВ
 - Охранная зона кабелей связи
 - Планируемая к установлению придорожная полоса автомобильной дороги общего пользования федерального значения
 - Точка, номер поворотной точки придорожной полосы 11
 - Границы зоны санитарного разрыва

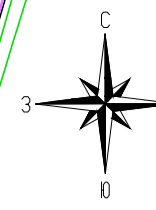
Приложениями к чертежу межевания территории являются:

- Приложение 1. Экспликация существующих земельных участков, расположенных в границах разработки проекта межевания территории, предназначенной для размещения объекта;
- Приложение 2. Экспликация существующих земельных участков, расположенных в границах разработки проекта межевания территории, предназначенной для размещения временных объектов в рамках реализации проекта;
- Приложение 3. Экспликация существующих земельных участков, расположенных в границах разработки проекта межевания территории, предназначенной для размещения объекта;
- Приложение 4. Экспликация существующих земельных участков, расположенных в границах разработки проекта межевания территории, предназначенной для размещения временных объектов в рамках реализации проекта;
- Приложение 5. Выписки из единого государственного реестра недвижимости на земельные участки, расположенные в границах разработки проекта межевания территории;
- Приложение 6. Выписки из единого государственного реестра недвижимости на земельные участки, расположенные в границах разработки проекта межевания территории.



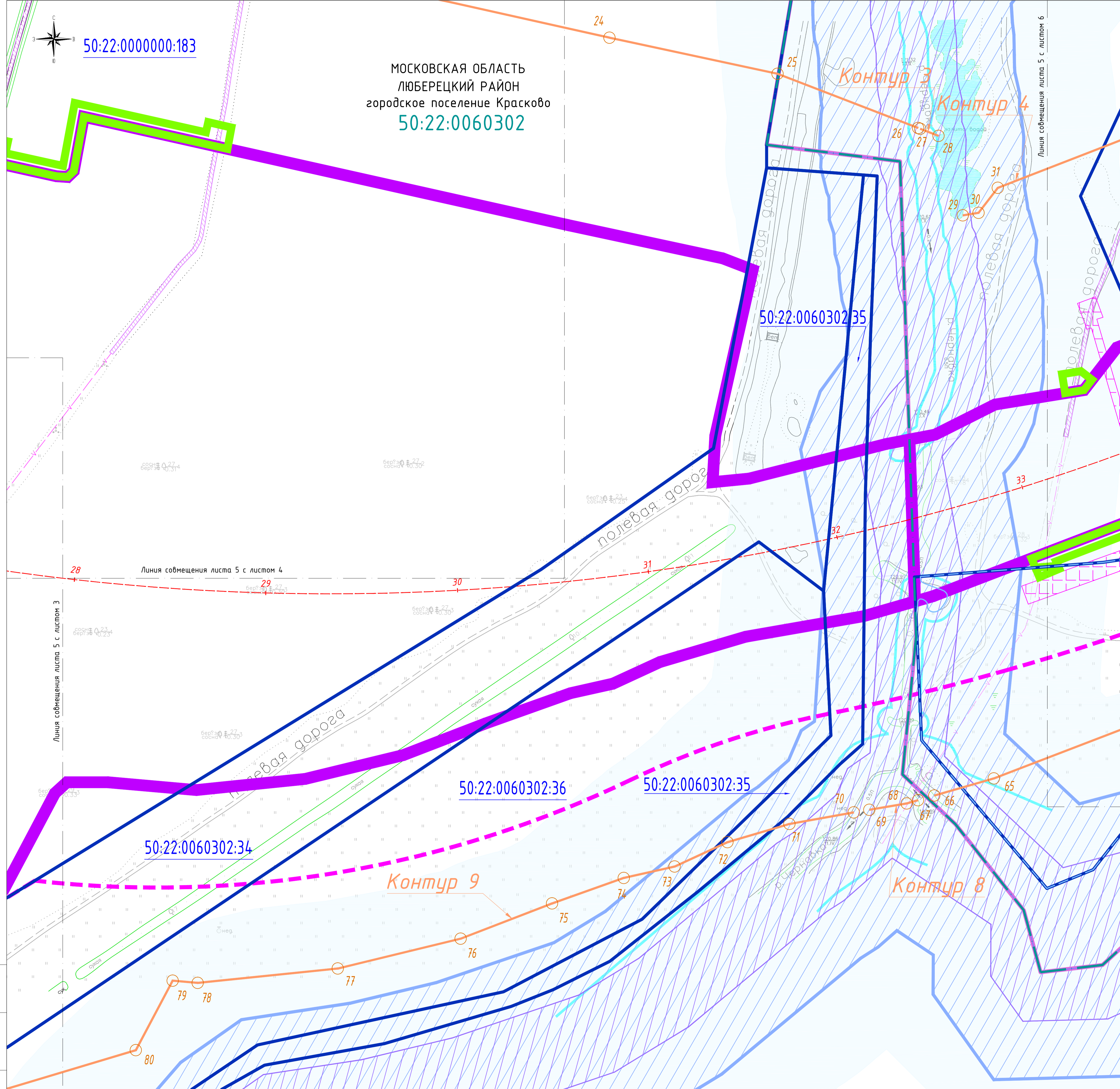
МММ
Полное и краткое
Взвешивание

Система координат - местная МСК-50 зона 2
Система высот Балтийская
Примечание: чертеж межевания разработан в масштабе 1:1000, выведен на печать в масштабе 1:1000



50:22:0000000:183

МОСКОВСКАЯ ОБЛАСТЬ
ЛЮБЕРЕЦКИЙ РАЙОН
городское поселение Красково
50:22:0060302



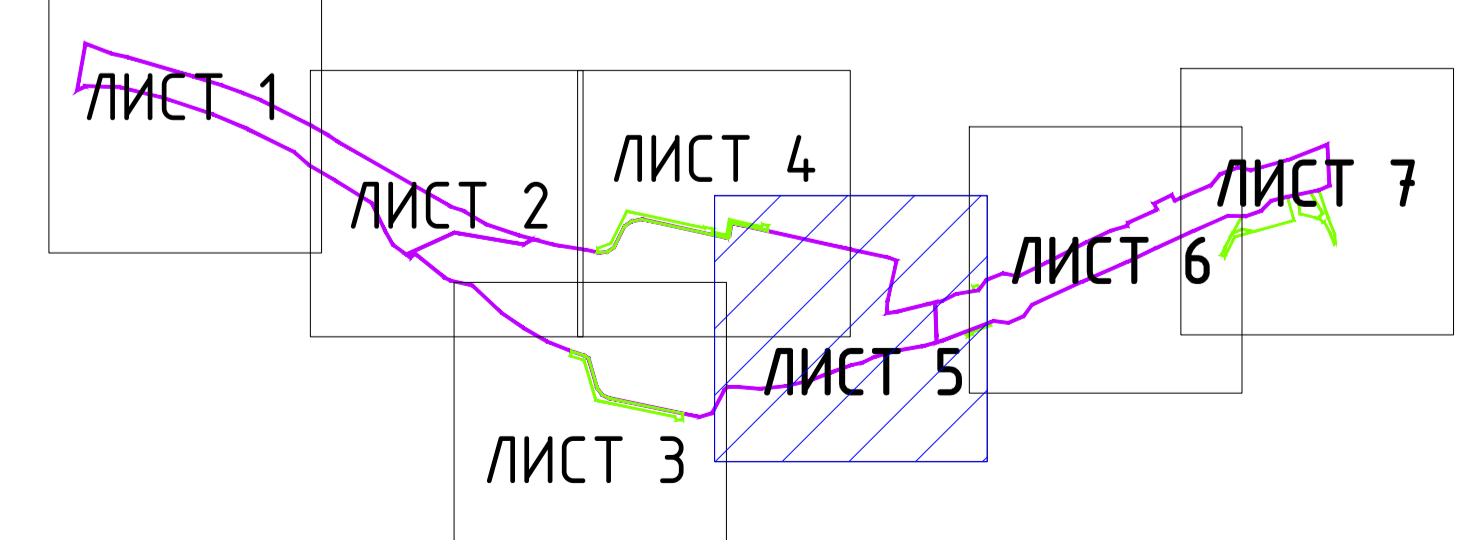
УСЛОВНЫЕ ОБОЗНАЧЕНИЯ

- Административная граница района
- Административная граница сельского поселения
- Граница зоны планируемого размещения объекта капитального строительства федерального значения
- Граница зоны планируемого размещения временных объектов на период строительства
- Граница существующего земельного участка, согласно сведениям Единого государственного реестра недвижимости
- 50:15:0080601:25 - Кадастровый номер существующего земельного участка
- Граница существующего земельного участка, подлежащего уточнению
- Граница кадастрового квартала
- 50:22:0060302 - Номер кадастрового квартала
- Береговая полоса водного объекта
- Ось трассы, пикетаж
- Существующие зоны с особыми условиями использования территорий
 - Водоохранная зона
 - Прибрежная защитная полоса
 - Береговая полоса
 - Охранная зона воздушных линий электропередач 6-10 кВ
 - Охранная зона воздушных линий электропередач 110 кВ
 - Зона санитарной охраны водозаборов
- Проектируемые зоны с особыми условиями использования территорий
 - Охранная зона воздушных линий электропередач 110-500 кВ
 - Охранная зона кабелей связи
 - Планируемая к установлению придорожная полоса автомобильной дороги общего пользования федерального значения
 - 11 - Точка, номер поворотной точки придорожной полосы
 - Границы зоны санитарного разрыва

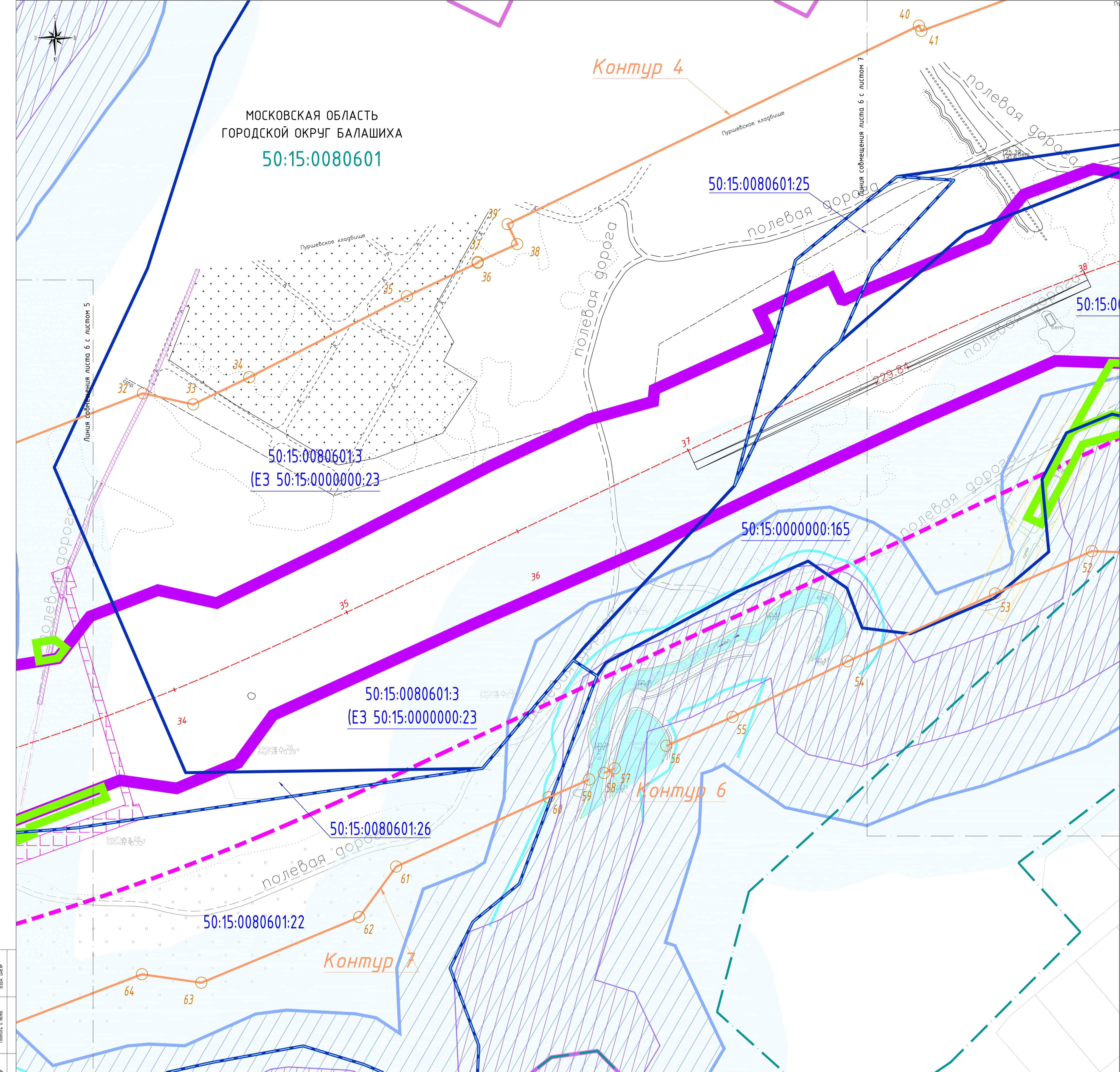
Приложениями к чертежу межевания территории являются:

- Приложение 1. Экспликация существующих земельных участков, расположенных в границах разработки проекта межевания территории, предназначенной для размещения объекта;
- Приложение 2. Экспликация существующих земельных участков, расположенных в границах разработки проекта межевания территории, предназначенной для размещения временных объектов в рамках реализации проекта;
- Приложение 3. Экспликация существующих земельных участков, расположенных в границах разработки проекта межевания территории, предназначенной для размещения объекта;
- Приложение 4. Экспликация существующих земельных участков, расположенных в границах разработки проекта межевания территории, предназначенной для размещения временных объектов в рамках реализации проекта;
- Приложение 5. Выписки из единого государственного реестра недвижимости на земельные участки, расположенные в границах разработки проекта межевания территории;
- Приложение 6. Выписки из единого государственного реестра недвижимости на земельные участки, расположенные в границах разработки проекта межевания территории.

Схема расположения листов

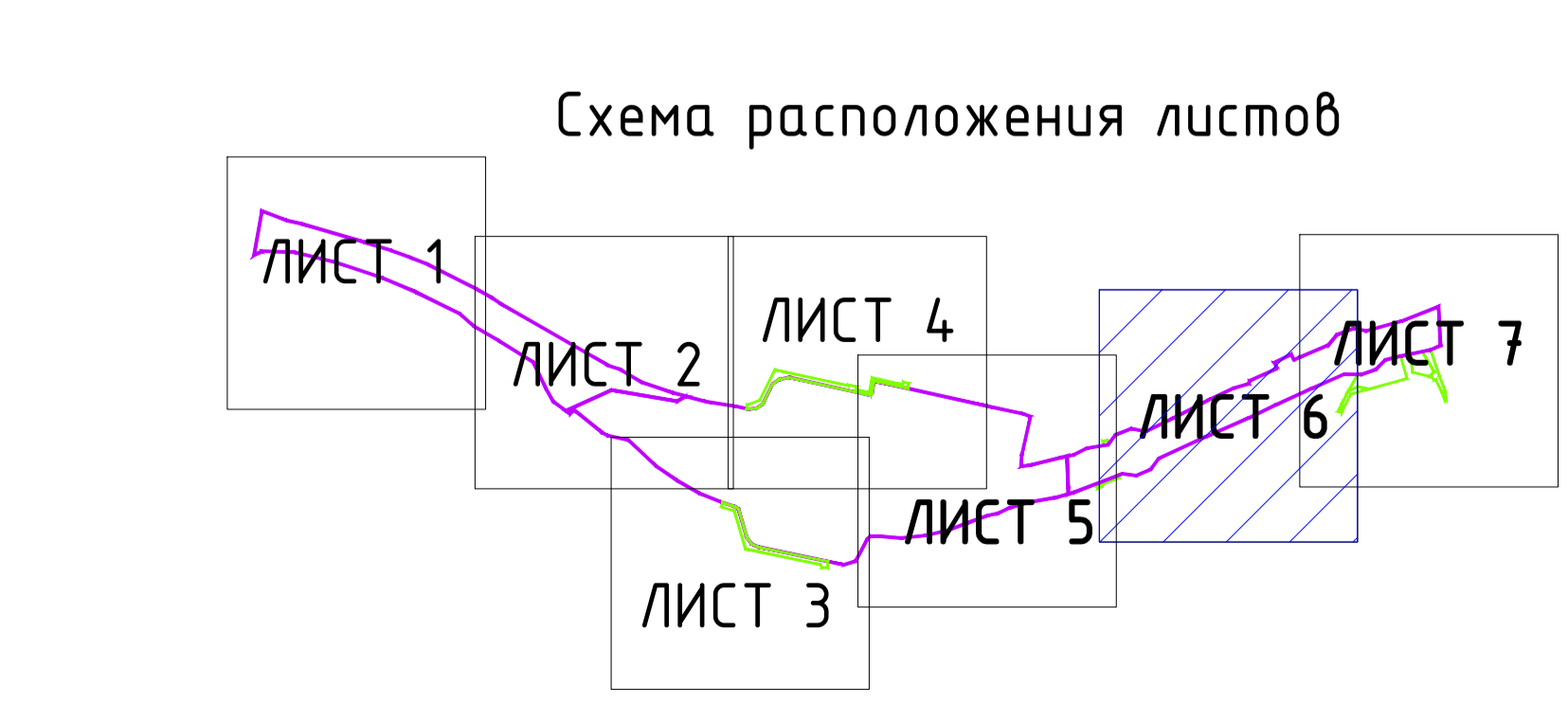


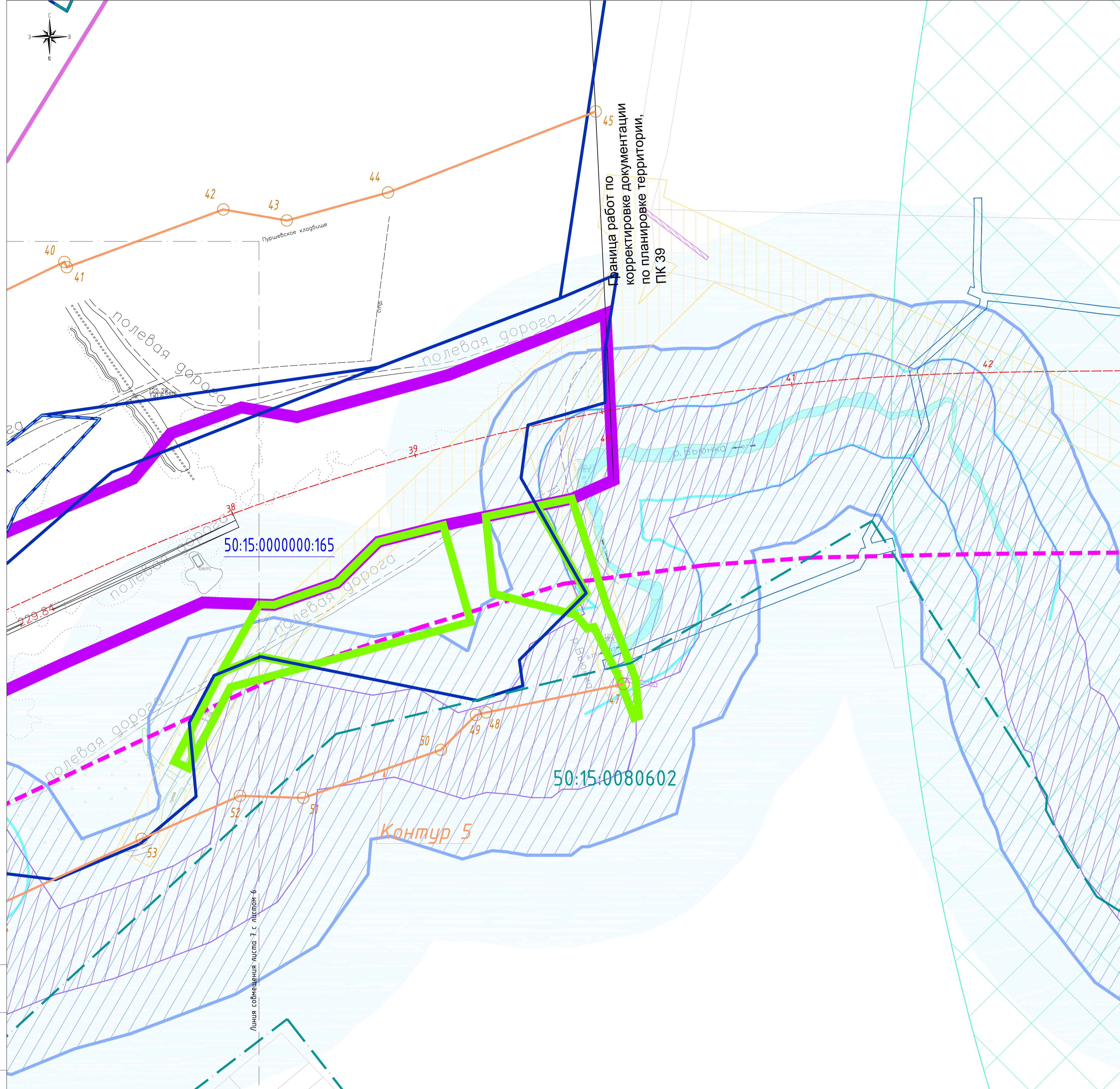
ИММ
Подпись и дата
Взнос шрифт



- ### УСЛОВНЫЕ ОБОЗНАЧЕНИЯ
- Административная граница района
 - Административная граница сельского поселения
 - Граница зоны планируемого размещения объекта капитального строительства федерального значения
 - Граница зоны планируемого размещения временных объектов на период строительства
 - Граница существующего земельного участка, согласно сведениям Единого государственного реестра недвижимости
 - Граница существующего земельного участка, подлежащего уточнению
 - Граница кадастрового квартала
 - 50:15:0080601:25 - Кадастровый номер существующего земельного участка
 - Граница существующего земельного участка, подлежащего уточнению
 - 50:22:0060302 - Номер кадастрового квартала
 - Береговая полоса водного объекта
 - Ось трассы, пикетаж
 - Существующие зоны с особыми условиями использования территорий
 - Водоохранная зона
 - Прибрежная защитная полоса
 - Береговая полоса
 - Охранная зона воздушных линий электропередач 6-10 кВ
 - Охранная зона воздушных линий электропередач 110 кВ
 - Зона санитарной охраны водозаборов
 - Проектируемые зоны с особыми условиями использования территорий
 - Охранная зона воздушных линий электропередач 110-500 кВ
 - Охранная зона кабелей связи
 - Планируемая к установлению придорожная полоса автомобильной дороги общего пользования федерального значения
 - Точка, номер поворотной точки придорожной полосы
 - Границы зоны санитарного разрыва

- Приложениями к чертежу межевания территории являются:
- Приложение 1. Экспликация существующих земельных участков, расположенных в границах разработки проекта межевания территории, предназначенной для размещения объекта;
 - Приложение 2. Экспликация существующих земельных участков, расположенных в границах разработки проекта межевания территории, предназначенной для размещения временных объектов в рамках реализации проекта;
 - Приложение 3. Экспликация существующих земельных участков, расположенных в границах разработки проекта межевания территории, предназначенной для размещения объекта;
 - Приложение 4. Экспликация существующих земельных участков, расположенных в границах разработки проекта межевания территории, предназначенной для размещения временных объектов в рамках реализации проекта;
 - Приложение 5. Выписки из единого государственного реестра недвижимости на земельные участки, расположенные в границах разработки проекта межевания территории;
 - Приложение 6. Выписки из единого государственного реестра недвижимости на земельные участки, расположенные в границах разработки проекта межевания территории.

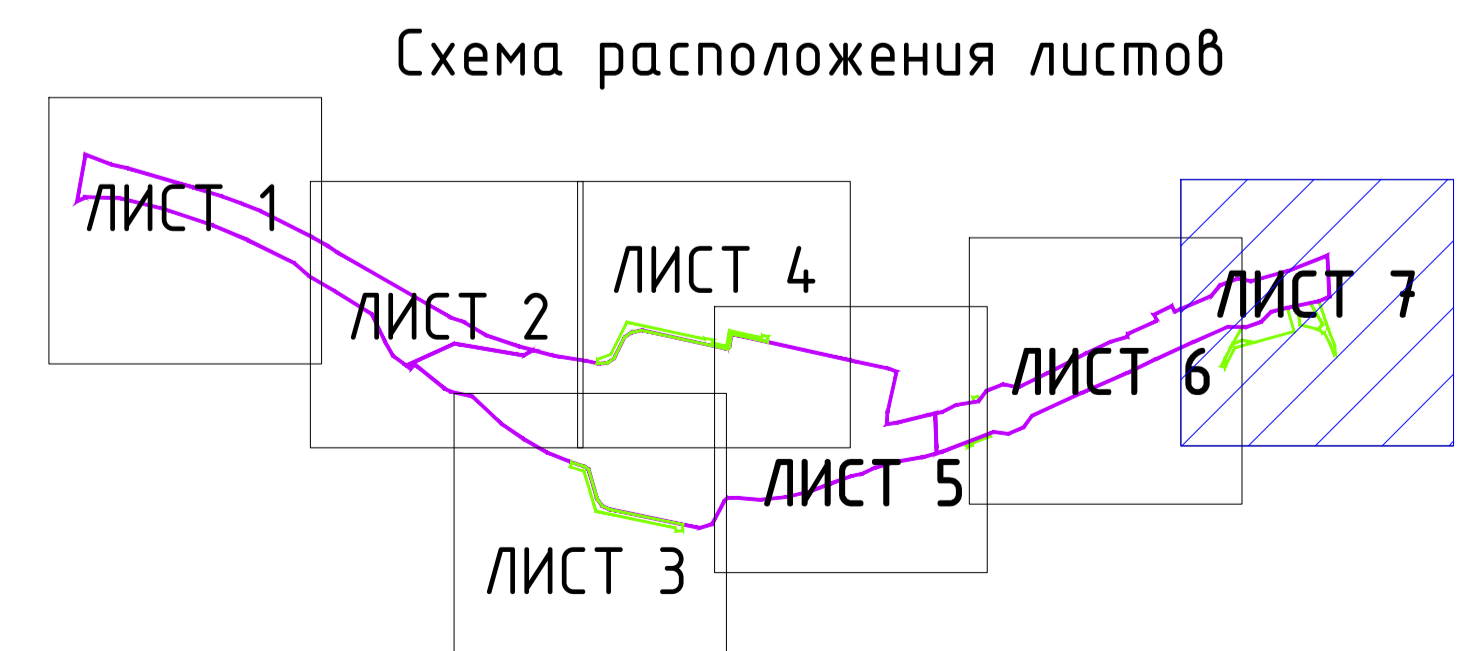




- ### УСЛОВНЫЕ ОБОЗНАЧЕНИЯ
- Административная граница района
 - Административная граница сельского поселения
 - Граница зоны планируемого размещения объекта капитального строительства федерального значения
 - Граница зоны планируемого размещения временных объектов на период строительства
 - Граница существующего земельного участка, согласно сведениям Единого государственного реестра недвижимости
 - 50:15:0080601:25 - Кадастровый номер существующего земельного участка
 - Граница существующего земельного участка, подлежащего уточнению
 - Граница кадастрового квартала
 - 50:22:0060302 - Номер кадастрового квартала
 - Береговая полоса водного объекта
 - Ось трассы, пикетаж
 - Существующие зоны с особыми условиями использования территорий
 - Водоохранная зона
 - Прибрежная защитная полоса
 - Береговая полоса
 - Охранная зона воздушных линий электропередач 6-10 кВ
 - Охранная зона воздушных линий электропередач 110 кВ
 - Зона санитарной охраны водозаборов
 - Проектируемые зоны с особыми условиями использования территорий
 - Охранная зона воздушных линий электропередач 110-500 кВ
 - Охранная зона кабелей связи
 - Планируемая к установлению придорожная полоса автомобильной дороги общего пользования федерального значения
 - 11 - Точка, номер поворотной точки придорожной полосы
 - Границы зоны санитарного разрыва

Приложениями к чертежу межевания территории являются:

- Приложение 1. Экспликация существующих земельных участков, расположенных в границах разработки проекта межевания территории, предназначенной для размещения объекта;
- Приложение 2. Экспликация существующих земельных участков, расположенных в границах разработки проекта межевания территории, предназначенной для размещения временных объектов в рамках реализации проекта;
- Приложение 3. Экспликация существующих земельных участков, расположенных в границах разработки проекта межевания территории, предназначенной для размещения объекта;
- Приложение 4. Экспликация существующих земельных участков, расположенных в границах разработки проекта межевания территории, предназначенной для размещения временных объектов в рамках реализации проекта;
- Приложение 5. Выписки из единого государственного реестра недвижимости на земельные участки, расположенные в границах разработки проекта межевания территории;
- Приложение 6. Выписки из единого государственного реестра недвижимости на земельные участки, расположенные в границах разработки проекта межевания территории.



МШМ
Подпись и дата
Взнос шлям

Экспликация существующих земельных участков, расположенных в границах разработки проекта межевания территории, предназначенной для размещения объекта «Строительство с последующей эксплуатацией на платной основе «Нового выхода на МКАД с федеральной автомобильной дороги М-7 «Волга» на участке МКАД - км 60 (обходы г. Балашиха, Ногинск), Московская область. Г.о. Балашиха»

№ участка на схеме	Кадастровый номер существующего (уточненного) земельного участка	Адрес земельного участка по сведениям Государственного кадастра недвижимости	Правообладатель земельного участка	Вид права	Категория земель	Вид разрешенного использования	Площадь существующего (уточненного) земельного участка, кв.м
1	2	3	4	5	6	7	8
1	50:15:0090302:6	обл. Московская, р-н Балашихинский	Сведения отсутствуют	Сведения отсутствуют	Категория не установлена (Земли лесного фонда)	-	1980000
2	50:15:0090302:29	обл. Московская, р-н Балашихинский, вблизи д.Павлино	Мгдесян Нвер Робертович	Собственность	Земли промышленности, энергетики, транспорта, связи, радиовещания, телевидения, информатики, земли для обеспечения космической деятельности, земли обороны, безопасности и земли иного специального назначения	Для размещения производственных и административных зданий, строений, сооружений и обслуживающих их объектов	8021
3	50:15:0000000:121930	Московская область, город Балашиха	Федеральное государственное казенное учреждение "Войсковая часть 35533", ИНН: 5012009279	Постоянное (бессрочное) пользование	Земли промышленности, энергетики, транспорта, связи, радиовещания, телевидения, информатики, земли для обеспечения космической деятельности, земли обороны, безопасности и земли иного специального назначения	Для государственных нужд	609627
4(1)	50:15:0080601:22	Московская область, Балашихинский район, западнее села Новый Милет	Сведения отсутствуют	Сведения отсутствуют	Земли населённых пунктов	Для строительства и размещения складского комплекса	47200 (47019)
5	50:15:0080601:3 (50:15:0000000:23)	обл. Московская, р-н Балашихинский	Сведения отсутствуют	Сведения отсутствуют	Земли лесного фонда	Для лесоразведения	306972

№ участка на схеме	Кадастровый номер существующего (уточненного) земельного участка	Адрес земельного участка по сведениям Государственного кадастра недвижимости	Правообладатель земельного участка	Вид права	Категория земель	Вид разрешенного использования	Площадь существующего (уточненного) земельного участка, кв.м
1	2	3	4	5	6	7	8
6	50:15:0080601:25	Московская область, Балашихинский муниципальный район, Ногинское лесничество, Кудиновское участковое лесничество, квартал 76	Сведения отсутствуют	Сведения отсутствуют	Земли лесного фонда	Заготовка древесины (включая СОМ), заготовка и сбор недревесных лесных ресурсов, заготовка пищевых лесных ресурсов и сбор лекарственных растений, осуществление научно-исследовательской деятельности, образовательной деятельности, осуществление рекреационной деятельности, строительство и эксплуатация водохранилищ и иных искусственных водных объектов , а также гидротехнических сооружений и специализированных портов, строительство, реконструкция, эксплуатация линейных объектов, осуществление религиозной деятельности, изыскательские работы	4308
7	50:15:0000000:165	Московская область, Балашихинский район, западнее села Новый Милет	Сведения отсутствуют	Сведения отсутствуют	Категория не установлена (Земли лесного фонда)	-	59600

Экспликация существующих земельных участков, расположенных в границах разработки проекта межевания территории, предназначенной для размещения временных объектов в рамках реализации проекта «Строительство с последующей эксплуатацией на платной основе «Нового выхода на МКАД с федеральной автомобильной дороги М-7 «Волга» на участке МКАД - км 60 (обходы г. Балашиха, Ногинск), Московская область. Г.о. Балашиха»

№ участка на схеме	Кадастровый номер земельного участка	Адрес земельного участка по сведениям Государственного кадастра недвижимости	Правообладатель земельного участка	Вид права	Категория земель	Вид разрешенного использования	Площадь земельного участка, кв.м
1	2	3	4	5	6	7	8
4(2)	50:15:0080601:22	Московская область, Балашихинский район, западнее села Новый Милет	Сведения отсутствуют	Сведения отсутствуют	Земли населённых пунктов	Для строительства и размещения складского комплекса	47200
7(2), 7(3), 7(4)	50:15:0000000:165	Московская область, Балашихинский район, западнее села Новый Милет	Сведения отсутствуют	Сведения отсутствуют	Категория не установлена (Земли лесного фонда)	-	59600

Экспликация существующих земельных участков, расположенных в границах разработки проекта межевания территории, предназначенной для размещения объекта «Строительство с последующей эксплуатацией на платной основе «Нового выхода на МКАД с федеральной автомобильной дороги М-7 «Волга» на участке МКАД - км 60 (обходы г. Балашиха, Ногинск), Московская область. Люберецкий район»

№ участка на схеме	Кадастровый номер земельного участка	Адрес земельного участка по сведениям Государственного кадастра недвижимости	Правообладатель земельного участка	Вид права	Категория земель	Вид разрешенного использования	Площадь земельного участка, кв.м
1	2	3	4	5	6	7	8
19(1)	50:22:0000000:183	Московская область, Люберецкий муниципальный район, Ногинское лесничество, Кудиновское участковое лесничество, кварталы 74, 75	Российская Федерация	Собственность	Земли лесного фонда	Заготовка древесины (включая СОМ), заготовка и сбор недревесных лесных ресурсов, заготовка пищевых лесных ресурсов и сбор лекарственных растений, осуществление научно-исследовательской деятельности, образовательной деятельности, осуществление рекреационной деятельности, строительство и эксплуатация водохранилищ и иных искусственных водных объектов, а также гидротехнических сооружений и специализированных портов, строительство, реконструкция, эксплуатация линейных объектов, осуществление религиозной деятельности, изыскательские работы	743884
20.21	50:22:0060302:34	Московская область, р-н Люберецкий, городское поселение Красаково, д. Мотяково	Закрытый паевой инвестиционный фонд недвижимости "Косино"	Долевая собственность	Земли населённых пунктов	под застройку жилыми зданиями, объектами культурно-бытового и социального назначения	39672
22	50:22:0060302:36	Московская область, р-н Люберецкий, городское поселение Красаково, д. Мотяково	Закрытый паевой инвестиционный фонд недвижимости "Косино"	Долевая собственность	Земли населённых пунктов	под застройку жилыми зданиями, объектами культурно-бытового и социального назначения	50580
23	50:22:0060302:35	Московская область, р-н Люберецкий, городское поселение Красаково, д. Мотяково	Закрытый паевой инвестиционный фонд недвижимости "Косино"	Долевая собственность	Земли населённых пунктов	под застройку жилыми зданиями, объектами культурно-бытового и социального назначения	10521

Экспликация существующих земельных участков, расположенных в границах разработки проекта межевания территории, предназначенной для размещения временных объектов в рамках реализации проекта «Строительство с последующей эксплуатацией на платной основе «Нового выхода на МКАД с федеральной автомобильной дороги М-7 «Волга» на участке МКАД - км 60 (обходы г. Балашиха, Ногинск), Московская область. Люберецкий район»

№ участка на схеме	Кадастровый номер земельного участка	Адрес земельного участка по сведениям Государственного кадастра недвижимости	Правообладатель земельного участка	Вид права	Категория земель	Вид разрешенного использования	Площадь земельного участка, кв.м
1	2	3	4	5	6	7	8
19(2), 19(3)	50:22:0000000:183	Московская область, Люберецкий муниципальный район, Ногинское лесничество, Кудиновское участковое лесничество, кварталы 74, 75	Российская Федерация	Собственность	Земли лесного фонда	Заготовка древесины (включая СОМ), заготовка и сбор недревесных лесных ресурсов, заготовка пищевых лесных ресурсов и сбор лекарственных растений, осуществление научно-исследовательской деятельности, образовательной деятельности, осуществление рекреационной деятельности, строительство и эксплуатация водохранилищ и иных искусственных водных объектов, а также гидротехнических сооружений и специализированных портов, строительство, реконструкция, эксплуатация линейных объектов, осуществление религиозной деятельности, изыскательские работы	743884

Выписки из Единого государственного реестра недвижимости

Выписка из Единого государственного реестра недвижимости на земельный участок с кадастровым номером 50:15:0090302:6

ФГИС ЕГРН

(полное наименование органа регистрации прав)

Раздел 1

Выписка из Единого государственного реестра недвижимости об основных характеристиках и зарегистрированных правах на объект недвижимости

Сведения об основных характеристиках объекта недвижимости

На основании запроса от 30.03.2017 г., поступившего на рассмотрение 30.03.2017 г., сообщаем, что согласно записям Единого государственного реестра недвижимости:

Земельный участок	
(вид объекта недвижимости)	
Лист № _____ Раздела 1	Всего листов раздела 1 : _____
30.03.2017 № 99/2017/13115066	Всего листов выписки: _____
Кадастровый номер:	50:15:0090302:6
Номер кадастрового квартала:	50:15:0090302
Дата присвоения кадастрового номера:	16.03.1999
Ранее присвоенный государственный учетный номер:	данные отсутствуют
Адрес:	установлено относительно ориентира, расположенного в границах участка. Почтовый адрес ориентира: обл. Московская, р-н Балашихинский
Площадь:	1980000 кв. м
Кадастровая стоимость, руб.:	данные отсутствуют
Кадастровые номера расположенных в пределах земельного участка объектов недвижимости:	данные отсутствуют
Категория земель:	Категория не установлена
Виды разрешенного использования:	данные отсутствуют
Статус записи об объекте недвижимости:	Сведения об объекте недвижимости имеют статус "актуальные, ранее учтенные"
Особые отметки:	Сведения необходимые для заполнения раздела 2 отсутствуют.
Получатель выписки:	Суслова Мария Адимовна

Государственный регистратор		ФГИС ЕГРН
<small>(полное наименование должности)</small>	<small>(подпись)</small>	<small>(инициалы, фамилия)</small>

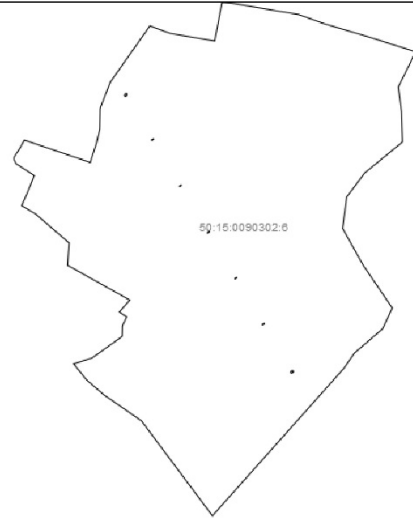
М.П.

Раздел 3

Выписка из Единого государственного реестра недвижимости об основных характеристиках и зарегистрированных правах на объект недвижимости

Описание местоположения земельного участка

Земельный участок	
(вид объекта недвижимости)	
Лист № _____ Раздела 3	Всего листов раздела 3 : _____
30.03.2017 № 99/2017/13115066	Всего листов выписки: _____
Кадастровый номер:	50:15:0090302:6

План (чертеж, схема) земельного участка:	
	
Масштаб 1:	Условные обозначения:

Государственный регистратор		ФГИС ЕГРН
<small>(полное наименование должности)</small>	<small>(подпись)</small>	<small>(инициалы, фамилия)</small>

М.П.

**Выписка из Единого государственного реестра недвижимости
на земельный участок с кадастровым номером 50:15:0090302:29**

ФГИС ЕГРН

(полное наименование органа регистрации прав)

Раздел 1

Выписка из Единого государственного реестра недвижимости об основных характеристиках и зарегистрированных правах на объект недвижимости
Сведения об основных характеристиках объекта недвижимости

На основании запроса от 15.03.2017 г., поступившего на рассмотрение 15.03.2017 г., сообщаем, что согласно записям Единого государственного реестра недвижимости:

Земельный участок			
<small>(вид объекта недвижимости)</small>			
Лист № ___ Раздела 1	Всего листов раздела 1 : ___	Всего разделов: ___	Всего листов выписки: ___
15.03.2017 № 99/2017/11890918			
Кадастровый номер:		50:15:0090302:29	

Номер кадастрового квартала:	50:15:0090302
Дата присвоения кадастрового номера:	04.10.2010
Раннее присвоенный государственный учетный номер:	данные отсутствуют
Адрес:	установлено относительно ориентира, расположенного в границах участка. Почтовый адрес ориентира: обл. Московская, р-н Балашихинский, вблизи д.Павлино
Площадь:	8021 кв. м
Кадастровая стоимость, руб.:	29110134.04
Кадастровые номера расположенных в пределах земельного участка объектов недвижимости:	данные отсутствуют
Категория земель:	Земли промышленности, энергетики, транспорта, связи, радиовещания, телевидения, информатики, земли для обеспечения космической деятельности, земли обороны, безопасности и земли иного специального назначения
Виды разрешенного использования:	Для размещения производственных и административных зданий, строений, сооружений и обслуживающих их объектов
Статус записи об объекте недвижимости:	Сведения об объекте недвижимости имеют статус "актуальные"
Особые отметки:	данные отсутствуют
Получатель выписки:	Сулова Мария Алимовна

Государственный регистратор		ФГИС ЕГРН
<small>(полное наименование должности)</small>	<small>(подпись)</small>	<small>(инициалы, фамилия)</small>

М.П.

Раздел 2

Выписка из Единого государственного реестра недвижимости об основных характеристиках и зарегистрированных правах на объект недвижимости
Сведения о зарегистрированных правах на объект недвижимости

Земельный участок			
<small>(вид объекта недвижимости)</small>			
Лист № ___ Раздела 2	Всего листов раздела 2 : ___	Всего разделов: ___	Всего листов выписки: ___
15.03.2017 № 99/2017/11890918			
Кадастровый номер:		50:15:0090302:29	

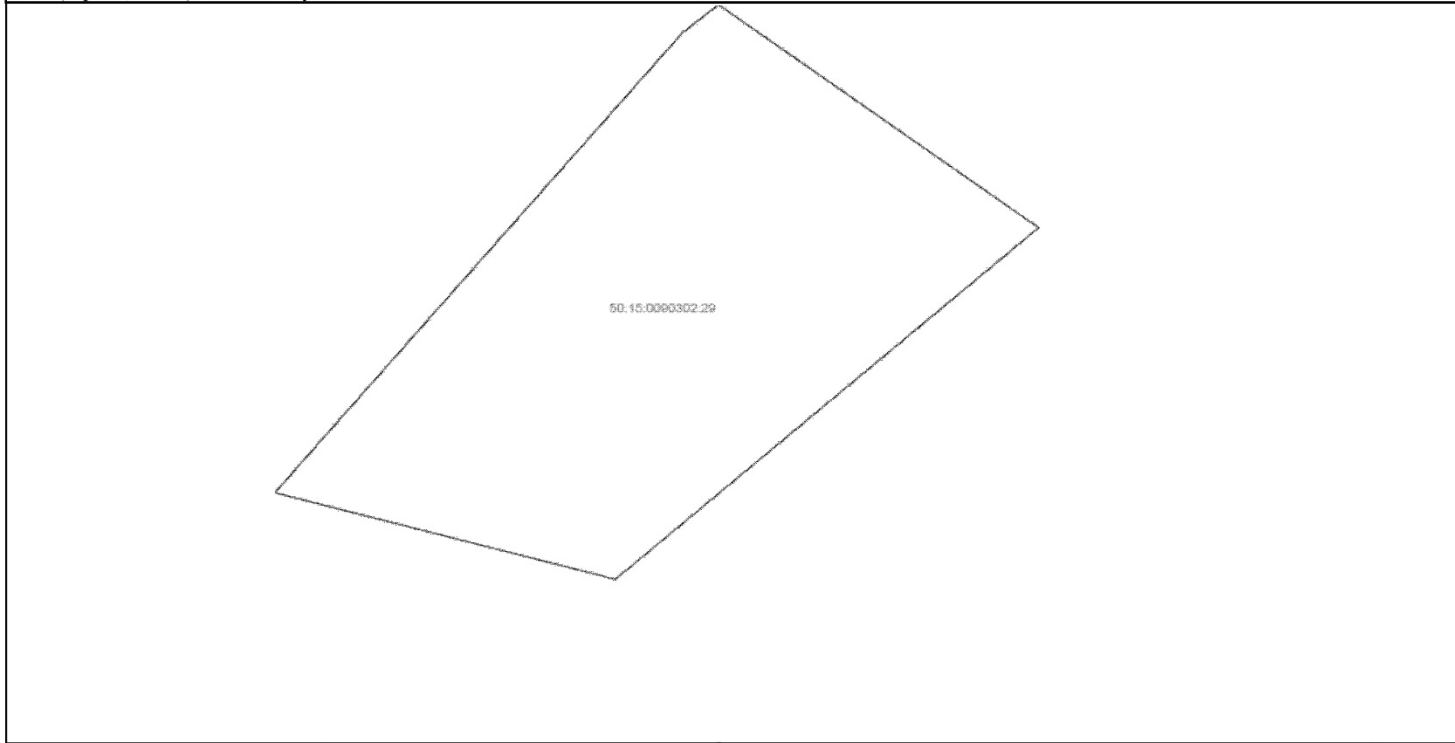
1. Правообладатель (правообладатели):	1.1. Мгдесян Нвер Робертович
2. Вид, номер и дата государственной регистрации права:	2.1. Собственность, № 50-50-99/010/2011-117 от 22.02.2011
3. Документы-основания:	3.1. Договор купли-продажи, № ДКП/К-8 от 20.12.2010
4. Ограничение прав и обременение объекта недвижимости:	не зарегистрировано
5. Сведения о наличии решения об изъятии объекта недвижимости для государственных и муниципальных нужд:	данные отсутствуют
6. Сведения об осуществлении государственной регистрации прав без необходимого в силу закона согласия третьего лица, органа:	данные отсутствуют

Государственный регистратор		ФГИС ЕГРН
<small>(полное наименование должности)</small>	<small>(подпись)</small>	<small>(инициалы, фамилия)</small>

М.П.

Земельный участок			
<small>(вид объекта недвижимости)</small>			
Лист № ___ Раздела 3	Всего листов раздела 3 : ___	Всего разделов: ___	Всего листов выписки: ___
15.03.2017 № 99/2017/11890918			
Кадастровый номер:		50:15:0090302:29	

План (чертеж, схема) земельного участка:



50.15.0090302.29

Масштаб 1: _____ Условные обозначения: _____

Государственный регистратор		ФГИС ЕГРН
<small>(полное наименование должности)</small>	<small>(подпись)</small>	<small>(инициалы, фамилия)</small>

М.П.

**Выписка из Единого государственного реестра недвижимости
на земельный участок с кадастровым номером 50:15:000000:121930**

ФГИС ЕГРН

(полное наименование органа регистрации прав)

Раздел 1

Выписка из Единого государственного реестра недвижимости об основных характеристиках и зарегистрированных правах на объект недвижимости
Сведения об основных характеристиках объекта недвижимости

На основании запроса от 15.03.2017 г., поступившего на рассмотрение 15.03.2017 г., сообщаем, что согласно записям Единого государственного реестра недвижимости:

Земельный участок			
<small>(вид объекта недвижимости)</small>			
Лист № ____ Раздела <u>1</u>	Всего листов раздела <u>1</u> : ____	Всего разделов: ____	Всего листов выписки: ____
15.03.2017 № 99/2017/11890920			
Кадастровый номер:		50:15:000000:121930	

Номер кадастрового квартала:	50:15:0000000
Дата присвоения кадастрового номера:	данные отсутствуют
Ранее присвоенный государственный учетный номер:	данные отсутствуют
Адрес:	Московская область, город Балашиха
Площадь:	609627 +/- 546кв. м
Кадастровая стоимость, руб.:	данные отсутствуют
Кадастровые номера расположенных в пределах земельного участка объектов недвижимости:	данные отсутствуют
Категория земель:	Земли промышленности, энергетики, транспорта, связи, радиовещания, телевидения, информатики, земли для обеспечения космической деятельности, земли обороны, безопасности и земли иного специального назначения
Виды разрешенного использования:	для государственных нужд
Статус записи об объекте недвижимости:	Сведения об объекте недвижимости имеют статус "актуальные, ранее учтенные"
Особые отметки:	данные отсутствуют
Получатель выписки:	Сулова Мария Алимовна

Государственный регистратор		ФГИС ЕГРН
<small>(полное наименование должности)</small>	<small>(подпись)</small>	<small>(инициалы, фамилия)</small>

М.П.

Раздел 2

Выписка из Единого государственного реестра недвижимости об основных характеристиках и зарегистрированных правах на объект недвижимости
Сведения о зарегистрированных правах на объект недвижимости

Земельный участок			
<small>(вид объекта недвижимости)</small>			
Лист № ____ Раздела <u>2</u>	Всего листов раздела <u>2</u> : ____	Всего разделов: ____	Всего листов выписки: ____
15.03.2017 № 99/2017/11890920			
Кадастровый номер:		50:15:000000:121930	

1. Правообладатель (правообладатели):	1.1. Российская Федерация
2. Вид, номер и дата государственной регистрации права:	2.1. Собственность, № 50-50-01/027/2014-247 от 20.06.2014
3. Документы-основания:	3.1. Прочие иные документы о правах, № РС-36 сс от 05.06.2014; Прочие иные документы о правах, № 61-ФЗ от 31.05.1996
4. Ограничение прав и обременение объекта недвижимости:	не зарегистрировано
1. Правообладатель (правообладатели):	1.2. Федеральное государственное казенное учреждение "Войсковая часть 35533", ИНН: 5012009279
2. Вид, номер и дата государственной регистрации права:	2.2. Постоянное (бессрочное) пользование, № 50-50/015-50/015/006/2016-843/1 от 28.11.2016
3. Документы-основания:	3.2. Прочие иные документы о правах, № 416-Р-ДСП от 08.11.2016
4. Ограничение прав и обременение объекта недвижимости:	не зарегистрировано
5. Сведения о наличии решения об изъятии объекта недвижимости для государственных и муниципальных нужд:	данные отсутствуют
6. Сведения об осуществлении государственной регистрации прав без необходимого в силу закона согласия третьего лица, органа:	данные отсутствуют

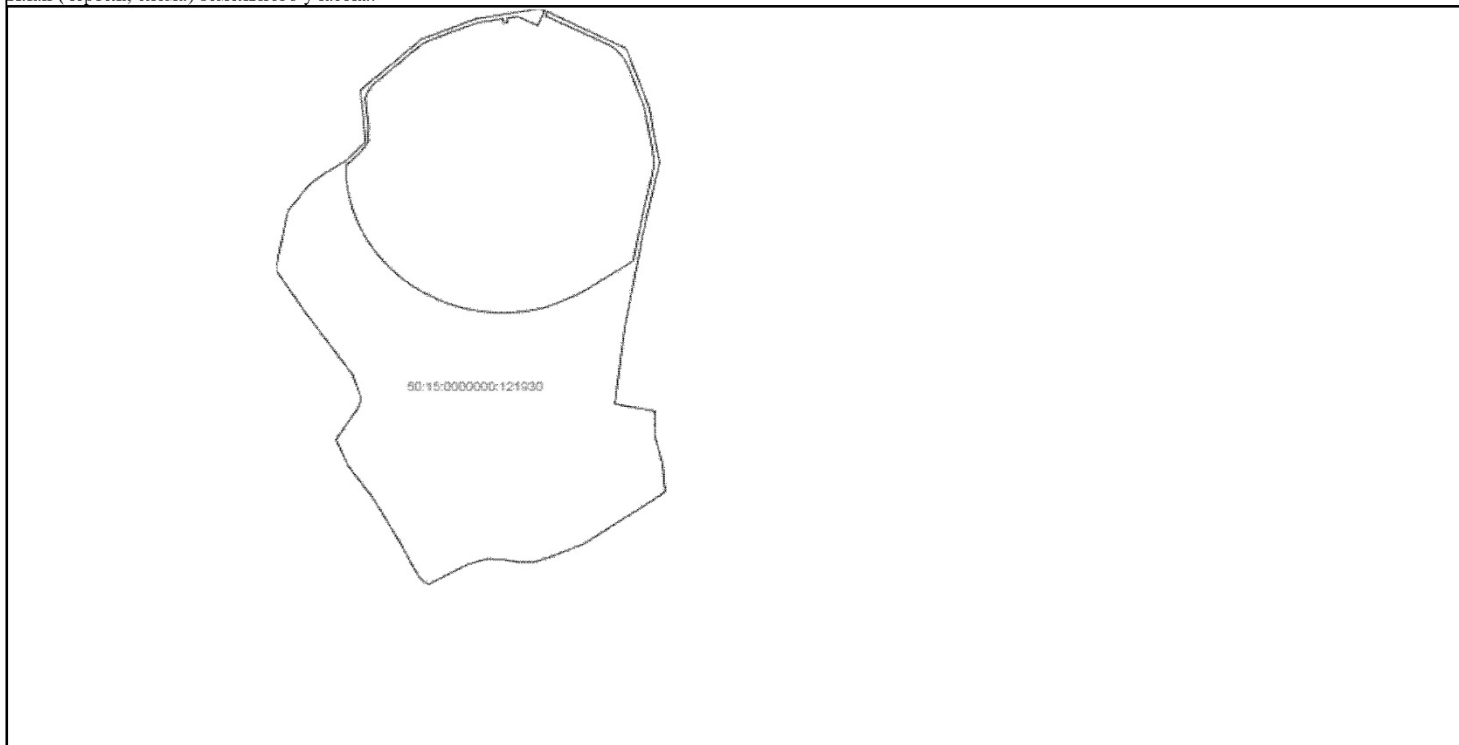
Государственный регистратор		ФГИС ЕГРН
<small>(полное наименование должности)</small>	<small>(подпись)</small>	<small>(инициалы, фамилия)</small>

М.П.

Описание местоположения земельного участка

Земельный участок			
<small>(вид объекта недвижимости)</small>			
Лист № _____	Раздела 3	Всего листов раздела 3 : _____	Всего разделов: _____
15.03.2017 № 99/2017/11890920			
Кадастровый номер:		50:15:0000000:121930	

План (чертеж, схема) земельного участка:



Масштаб 1: _____ Условные обозначения: _____

Государственный регистратор		ФГИС ЕГРН
<small>(полное наименование должности)</small>	<small>(подпись)</small>	<small>(инициалы, фамилия)</small>

М.П.

**Выписка из Единого государственного реестра недвижимости
на земельный участок с кадастровым номером 50:15:0080601:22**

ФЕДЕРАЛЬНАЯ СЛУЖБА
ГОСУДАРСТВЕННОЙ РЕГИСТРАЦИИ,
КАДАСТРА И КАРТОГРАФИИ

Сулова Мария Алимовна

не указан

ФГИС ЕГРН

**Уведомление об отсутствии в Едином государственном реестре недвижимости
запрашиваемых сведений**

Дата 15.03.2017

№ 99/2017/11890914

На основании запроса от 15.03.2017 г., поступившего на рассмотрение 15.03.2017 г., в соответствии с частью 12 статьи 62 Федерального закона от 13 июля 2015 г. №218-ФЗ "О государственной регистрации недвижимости" уведомляем, что в Едином государственном реестре недвижимости отсутствует запрошенная Вами информация.

1.	Вид запрошенной информации:	Выписка из Единого государственного реестра недвижимости об основных характеристиках и зарегистрированных правах на объект недвижимости
2.	Содержание запроса:	Объект недвижимости с кадастровым номером: 50:15:0080601:22
3.	Причины направления уведомления:	Запрашиваемые сведения отсутствуют
4.	Правопритязания:	отсутствуют
5.	Заявленные в судебном порядке права требования, аресты (запрещения):	данные отсутствуют

Государственный регистратор

(полное наименование должности)

(подпись, М.П.)

ФГИС ЕГРН

(инициалы, фамилия)

ФЕДЕРАЛЬНАЯ СЛУЖБА
ГОСУДАРСТВЕННОЙ РЕГИСТРАЦИИ,
КАДАСТРА И КАРТОГРАФИИ

Суслова Мария Алимовна

не указан

ФГИС ЕГРН

**Уведомление об отсутствии в Едином государственном реестре недвижимости
запрашиваемых сведений**

Дата 15.03.2017

№ 99/2017/11890903

На основании запроса от 15.03.2017 г., поступившего на рассмотрение 15.03.2017 г., в соответствии с частью 12 статьи 62 Федерального закона от 13 июля 2015 г. №218-ФЗ "О государственной регистрации недвижимости" уведомляем, что в Едином государственном реестре недвижимости отсутствует запрошенная Вами информация.

1. Вид запрошенной информации:	Выписка из Единого государственного реестра недвижимости об основных характеристиках и зарегистрированных правах на объект недвижимости
2. Содержание запроса:	Объект недвижимости с кадастровым номером: 50:15:0080601:3
3. Причины направления уведомления:	Запрашиваемые сведения отсутствуют
4. Правопритязания:	отсутствуют
5. Заявленные в судебном порядке права требования, аресты (запрещения):	данные отсутствуют

Государственный регистратор
(полное наименование должности)

(подпись, М.П.)

ФГИС ЕГРН
(инициалы, фамилия)

ФЕДЕРАЛЬНАЯ СЛУЖБА
ГОСУДАРСТВЕННОЙ РЕГИСТРАЦИИ,
КАДАСТРА И КАРТОГРАФИИ

Суслова Мария Алимовна

не указан

ФГИС ЕГРН

**Уведомление об отсутствии в Едином государственном реестре недвижимости
запрашиваемых сведений**

Дата 15.03.2017

№ 99/2017/11890915

На основании запроса от 15.03.2017 г., поступившего на рассмотрение 15.03.2017 г., в соответствии с частью 12 статьи 62 Федерального закона от 13 июля 2015 г. №218-ФЗ "О государственной регистрации недвижимости" уведомляем, что в Едином государственном реестре недвижимости отсутствует запрошенная Вами информация.

1.	Вид запрошенной информации:	Выписка из Единого государственного реестра недвижимости об основных характеристиках и зарегистрированных правах на объект недвижимости
2.	Содержание запроса:	Объект недвижимости с кадастровым номером: 50:15:0080601:25
3.	Причины направления уведомления:	Запрашиваемые сведения отсутствуют
4.	Правопритязания:	отсутствуют
5.	Заявленные в судебном порядке права требования, аресты (запрещения):	данные отсутствуют

Государственный регистратор

(полное наименование должности)

(подпись, М.П.)

ФГИС ЕГРН

(инициалы, фамилия)

**Выписка из Единого государственного реестра недвижимости
на земельный участок с кадастровым номером 50:15:0000000:165**

ФЕДЕРАЛЬНАЯ СЛУЖБА
ГОСУДАРСТВЕННОЙ РЕГИСТРАЦИИ,
КАДАСТРА И КАРТОГРАФИИ

ФГИС ЕГРН

Сулова Мария Алимовна

не указан

**Уведомление об отсутствии в Едином государственном реестре недвижимости
запрашиваемых сведений**

Дата 15.03.2017

№ 99/2017/11890902

На основании запроса от 15.03.2017 г., поступившего на рассмотрение 15.03.2017 г., в соответствии с частью 12 статьи 62 Федерального закона от 13 июля 2015 г. №218-ФЗ "О государственной регистрации недвижимости" уведомляем, что в Едином государственном реестре недвижимости отсутствует запрошенная Вами информация.

1.	Вид запрошенной информации:	Выписка из Единого государственного реестра недвижимости об основных характеристиках и зарегистрированных правах на объект недвижимости
2.	Содержание запроса:	Объект недвижимости с кадастровым номером: 50:15:0000000:165
3.	Причины направления уведомления:	Запрашиваемые сведения отсутствуют
4.	Правопритязания:	отсутствуют
5.	Заявленные в судебном порядке права требования, аресты (запрещения):	данные отсутствуют

Государственный регистратор
(полное наименование должности)

(подпись, М.П.)

ФГИС ЕГРН
(инициалы, фамилия)

**Выписка из Единого государственного реестра недвижимости
на земельный участок с кадастровым номером 50:15:0080601:26**

ФЕДЕРАЛЬНАЯ СЛУЖБА
ГОСУДАРСТВЕННОЙ РЕГИСТРАЦИИ,
КАДАСТРА И КАРТОГРАФИИ

Суслова Мария Алимовна

не указан

ФГИС ЕГРН

**Уведомление об отсутствии в Едином государственном реестре недвижимости
запрашиваемых сведений**

Дата 15.03.2017

№ 99/2017/11890901

На основании запроса от 15.03.2017 г., поступившего на рассмотрение 15.03.2017 г., в соответствии с частью 12 статьи 62 Федерального закона от 13 июля 2015 г. №218-ФЗ "О государственной регистрации недвижимости" уведомляем, что в Едином государственном реестре недвижимости отсутствует запрошенная Вами информация.

1. Вид запрошенной информации:	Выписка из Единого государственного реестра недвижимости об основных характеристиках и зарегистрированных правах на объект недвижимости
2. Содержание запроса:	Объект недвижимости с кадастровым номером: 50:15:0080601:26
3. Причины направления уведомления:	Запрашиваемые сведения отсутствуют
4. Правопритязания:	отсутствуют
5. Заявленные в судебном порядке права требования, аресты (запрещения):	данные отсутствуют

Государственный регистратор

(полное наименование должности)

(подпись, М.П.)

ФГИС ЕГРН

(инициалы, фамилия)

Выписки из Единого государственного реестра недвижимости

Выписка из Единого государственного реестра недвижимости
на земельный участок с кадастровым номером 50:22:0000000:183

ФГИС ЕГРН

(полное наименование органа регистрации прав)

Раздел 1

Выписка из Единого государственного реестра недвижимости об основных характеристиках и зарегистрированных правах на объект недвижимости

Сведения об основных характеристиках объекта недвижимости

На основании запроса от 15.03.2017 г., поступившего на рассмотрение 15.03.2017 г., сообщаем, что согласно записям Единого государственного реестра недвижимости:

Земельный участок			
(вид объекта недвижимости)			
Лист № ___ Раздела 1	Всего листов раздела 1 : ___	Всего разделов: ___	Всего листов выписки: ___
15.03.2017 № 99/2017/11890919			
Кадастровый номер:		50:22:0000000:183	

Номер кадастрового квартала:	50:22:0000000
Дата присвоения кадастрового номера:	06.06.2012
Ранее присвоенный государственный учетный номер:	данные отсутствуют
Адрес:	Московская область, Люберецкий муниципальный район, Ногинское лесничество, Кудиноское участковое лесничество, кварталы 74, 75
Площадь:	743884 +/- 6037 кв. м
Кадастровая стоимость, руб.:	752810.61
Кадастровые номера расположенных в пределах земельного участка объектов недвижимости:	данные отсутствуют
Категория земель:	Земли лесного фонда
Виды разрешенного использования:	Заготовка древесины (включая СОМ), заготовка и сбор недревесных лесных ресурсов, заготовка пищевых лесных ресурсов и сбор лекарственных растений, осуществление научно-исследовательской деятельности, образовательной деятельности, осуществление рекреационной деятельности, строительство и эксплуатация водохранилищ и иных искусственных водных объектов, а также гидротехнических сооружений и специализированных портов, строительство, реконструкция, эксплуатация линейных объектов, осуществление религиозной деятельности, изыскательские работы
Статус записи об объекте недвижимости:	Сведения об объекте недвижимости имеют статус "актуальные"
Особые отметки:	данные отсутствуют
Получатель выписки:	Сулова Мария Алимовна

Государственный регистратор <small>(полное наименование должности)</small>	 <small>(подпись)</small>	ФГИС ЕГРН <small>(инициалы, фамилия)</small>
---	------------------------------	---

М.П.

Раздел 2

Выписка из Единого государственного реестра недвижимости об основных характеристиках и зарегистрированных правах на объект недвижимости

Сведения о зарегистрированных правах на объект недвижимости

Земельный участок			
(вид объекта недвижимости)			
Лист № ___ Раздела 2	Всего листов раздела 2 : ___	Всего разделов: ___	Всего листов выписки: ___
15.03.2017 № 99/2017/11890919			
Кадастровый номер:		50:22:0000000:183	

1. Правообладатель (правообладатели):	1.1. Российская Федерация
2. Вид, номер и дата государственной регистрации права:	2.1. Собственность, № 50-50-00/001/2014-13721 от 09.12.2014
3. Документы-основания:	3.1. Прочие иные документы о правах, № 200-ФЗ от 04.12.2006
4. Ограничения прав и обременения объекта недвижимости:	не зарегистрировано
5. Сведения о наличии решения об изъятии объекта недвижимости для государственных и муниципальных нужд:	данные отсутствуют
6. Сведения об осуществлении государственной регистрации прав без необходимого в силу закона согласия третьего лица, органа:	данные отсутствуют

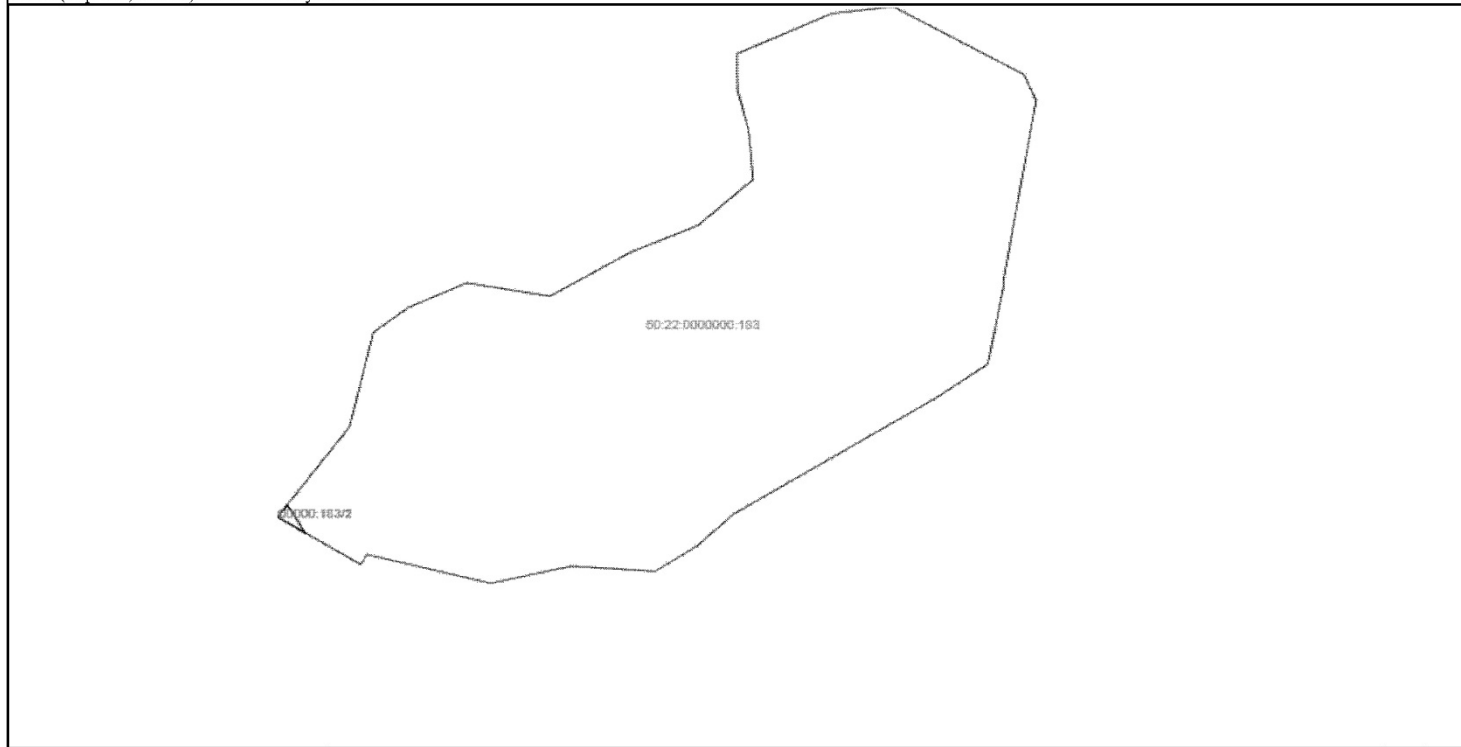
Государственный регистратор <small>(полное наименование должности)</small>	 <small>(подпись)</small>	ФГИС ЕГРН <small>(инициалы, фамилия)</small>
---	------------------------------	---

М.П.

Описание местоположения земельного участка

Земельный участок			
<small>(вид объекта недвижимости)</small>			
Лист № <u> </u> Раздела <u>3</u>	Всего листов раздела <u>3</u> : <u> </u>	Всего разделов: <u> </u>	Всего листов выписки: <u> </u>
15.03.2017 № 99/2017/11890919			
Кадастровый номер:		50:22:0000000:183	

План (чертеж, схема) земельного участка:



Масштаб 1: _____ Условные обозначения: _____

Государственный регистратор		ФГИС ЕГРН
<small>(полное наименование должности)</small>	<small>(подпись)</small>	<small>(инициалы, фамилия)</small>

М.П.

**Выписка из Единого государственного реестра недвижимости
на земельный участок с кадастровым номером 50:22:0060302:34**

ФГИС ЕГРН

полное наименование органа регистрации прав

Раздел 1

Выписка из Единого государственного реестра недвижимости об объекте недвижимости

Сведения о характеристиках объекта недвижимости

На основании запроса от 18.10.2017 г., поступившего на рассмотрение 18.10.2017 г., сообщаем, что согласно записям Единого государственного реестра недвижимости:

Земельный участок			
(вид объекта недвижимости)			
Лист № ____ Раздела 1	Всего листов раздела 1 : ____	Всего разделов: ____	Всего листов выписки: ____
18.10.2017 № 99/2017/31632679			
Кадастровый номер:		50:22:0060302:34	

Номер кадастрового квартала:	50:22:0060302
Дата присвоения кадастрового номера:	04.03.2017
Ранее присвоенный государственный учетный номер:	данные отсутствуют
Адрес:	Московская область, р-н Люберецкий, городское поселение Красаково, д. Мотяково
Площадь:	39672 +/- 70 кв. м
Кадастровая стоимость, руб.:	данные отсутствуют
Кадастровые номера расположенных в пределах земельного участка объектов недвижимости:	данные отсутствуют
Кадастровые номера объектов недвижимости, из которых образован объект недвижимости:	50:22:0060302:7
Кадастровые номера образованных объектов недвижимости:	данные отсутствуют
Сведения о включении объекта недвижимости в состав предприятия как имущественного комплекса:	

Государственный регистратор		ФГИС ЕГРН
полное наименование должности	подпись	инициалы, фамилия

М.П.

Выписка из Единого государственного реестра недвижимости об объекте недвижимости

Сведения о характеристиках объекта недвижимости

Земельный участок		
(вид объекта недвижимости)		
Лист № _____ Раздела 1	Всего листов раздела 1 : _____	Всего разделов: _____
Всего листов выписки: _____		
18.10.2017 № 99/2017/31632679		
Кадастровый номер:		50:22:0060302:34
Категория земель:	Земли населённых пунктов	
Виды разрешенного использования:	под застройку жилыми зданиями, объектами культурно-бытового и социального назначения	
Сведения о кадастровом инженере:	Хисамутдинова Елена Робертовна №77-16-138, АО "НДК"	
Сведения о лесах, водных объектах и об иных природных объектах, расположенных в пределах земельного участка:	данные отсутствуют	
Сведения о том, что земельный участок полностью или частично расположен в границах зоны с особыми условиями использования территории или территории объекта культурного наследия	данные отсутствуют	
Сведения о том, что земельный участок расположен в границах особой экономической зоны, территории опережающего социально-экономического развития, зоны территориального развития в Российской Федерации, игровой зоны:	данные отсутствуют	
Сведения о том, что земельный участок расположен в границах особо охраняемой природной территории, охотничьих угодий, лесничеств, лесопарков:	данные отсутствуют	
Сведения о результатах проведения государственного земельного надзора:	данные отсутствуют	
Сведения о расположении земельного участка в границах территории, в отношении которой утвержден проект межевания территории:	данные отсутствуют	
Государственный регистратор		ФГИС ЕГРН
полное наименование должности	подпись	инициалы, фамилия

М.П.

Выписка из Единого государственного реестра недвижимости об объекте недвижимости

Сведения о характеристиках объекта недвижимости

Земельный участок		
(вид объекта недвижимости)		
Лист № _____ Раздела 1	Всего листов раздела 1 : _____	Всего разделов: _____
Всего листов выписки: _____		
18.10.2017 № 99/2017/31632679		
Кадастровый номер:		50:22:0060302:34
Условный номер земельного участка:	данные отсутствуют	
Сведения о принятии акта и (или) заключении договора, предусматривающих предоставление в соответствии с земельным законодательством исполнительным органом государственной власти или органом местного самоуправления находящегося в государственной или муниципальной собственности земельного участка для строительства наемного дома социального использования или наемного дома коммерческого использования:	данные отсутствуют	
Сведения о том, что земельный участок или земельные участки образованы на основании решения об изъятии земельного участка и (или) расположенного на нем объекта недвижимости для государственных или муниципальных нужд:	данные отсутствуют	
Сведения о том, что земельный участок образован из земель или земельного участка, государственная собственность на которые не разграничена:	данные отсутствуют	
Сведения о наличии земельного спора о местоположении границ земельных участков:	данные отсутствуют	
Статус записи об объекте недвижимости:	Сведения об объекте недвижимости имеют статус "актуальные"	
Особые отметки:	Сведения необходимые для заполнения раздела 4 отсутствуют.	
Получатель выписки:	Овчинникова Анна Сергеевна	
Государственный регистратор		ФГИС ЕГРН
полное наименование должности	подпись	инициалы, фамилия

М.П.

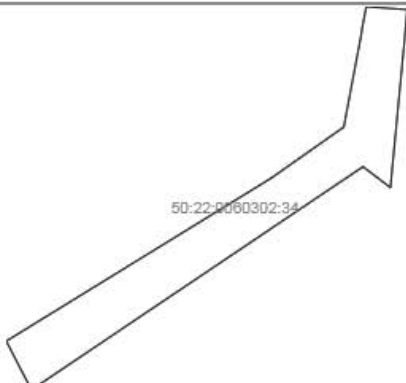
Выписка из Единого государственного реестра недвижимости об объекте недвижимости
Сведения о зарегистрированных правах

Земельный участок		(вид объекта недвижимости)	
Лист № ____ Раздела 2	Всего листов раздела 2 : ____	Всего разделов: ____	Всего листов выписки: ____
18.10.2017 № 99/2017/31632679			
Кадастровый номер:		50:22:0060302:34	
1.	Правообладатель (правообладатели):	1.1.	Закрытый паевой инвестиционный фонд недвижимости "Косино"
2.	Вид, номер и дата государственной регистрации права:	2.1.	Долевая собственность, № 50:22:0060302:34-50/022/2017-1 от 11.07.2017
3.		Ограничение прав и обременение объекта недвижимости:	
3.1.1.		вид:	
		Доверительное управление, Московская область, р-н Люберецкий, городское поселение Красково, д. Мотяково, кад.№ 50:22:0060302:34, Земельный участок, категория земель: земли населенных пунктов, разрешенное использование: под застройку жилыми зданиями, объектами культурно - бытового и социального назначения, площадь 39 672 кв. м	
		дата государственной регистрации:	
		11.07.2017	
		номер государственной регистрации:	
		50:22:0060302:34-50/022/2017-2	
		срок, на который установлено ограничение прав и обременение объекта недвижимости:	
		с 11.07.2017 по 01.11.2024	
		лицо, в пользу которого установлено ограничение прав и обременение объекта недвижимости:	
		Общество с ограниченной ответственностью "Управляющая компания "Эверест Эссет Менеджмент", ИНН: 7707620354	
		основание государственной регистрации:	
		Правила доверительного управления закрытым паевым инвестиционным фондом недвижимости "Косино" от 26.11.2009, зарегистрированы Федеральной службой по финансовым рынкам №1722-94162697 от 02.02.2010	
4.	Договоры участия в долевом строительстве:	данные отсутствуют	
5.	Заявленные в судебном порядке права требования:	данные отсутствуют	
6.	Сведения о возражении в отношении зарегистрированного права:	данные отсутствуют	
7.	Сведения о наличии решения об изъятии объекта недвижимости для государственных и муниципальных нужд:	данные отсутствуют	
8.	Сведения о невозможности государственной регистрации без личного участия правообладателя или его законного представителя:		
9.	Правопритязания и сведения о наличии поступивших, но не рассмотренных заявлений о проведении государственной регистрации права (перехода, прекращения права), ограничения права или обременения объекта недвижимости, сделки в отношении объекта недвижимости:	данные отсутствуют	
10.	Сведения об осуществлении государственной регистрации сделки, права, ограничения права без необходимого в силу закона согласия третьего лица, органа:	данные отсутствуют	
11.	Сведения о невозможности государственной регистрации перехода, прекращения, ограничения права на земельный участок из земель сельскохозяйственного назначения:		
Государственный регистратор		ФГИС ЕГРН	
полное наименование должности		подпись	
		инициалы, фамилия	

М.П.

Выписка из Единого государственного реестра недвижимости об объекте недвижимости
Описание местоположения земельного участка

Земельный участок			
<small>(код объекта недвижимости)</small>			
Лист № ___ Раздела 3	Всего листов раздела 3 : ___	Всего разделов: ___	Всего листов выписки: ___
18.10.2017 № 99/2017/31632679			
Кадастровый номер:		50:22:0060302:34	

План (чертеж, схема) земельного участка			
			
Масштаб 1: данные отсутствуют	Условные обозначения:		

Государственный регистратор		ФГИС ЕГРН
полное наименование должности	подпись	инициалы, фамилия

М.П.

**Выписка из Единого государственного реестра недвижимости
на земельный участок с кадастровым номером 50:22:0060302:35**

ФГИС ЕГРН

полное наименование органа регистрации прав

Раздел 1

Выписка из Единого государственного реестра недвижимости об объекте недвижимости

Сведения о характеристиках объекта недвижимости

На основании запроса от 18.10.2017 г., поступившего на рассмотрение 18.10.2017 г., сообщаем, что согласно записям Единого государственного реестра недвижимости:

Земельный участок			
<small>(вид объекта недвижимости)</small>			
Лист №	Раздела 1	Всего листов раздела 1 : _____	Всего разделов: _____
18.10.2017 № 99/2017/31630577		Всего листов выписки: _____	
Кадастровый номер:		50:22:0060302:35	

Номер кадастрового квартала:	50:22:0060302
Дата присвоения кадастрового номера:	04.03.2017
Ранее присвоенный государственный учетный номер:	данные отсутствуют
Адрес:	Московская область, р-н Люберецкий, городское поселение Красаково, д. Мотяково
Площадь:	10521 +/- 36кв. м
Кадастровая стоимость, руб.:	данные отсутствуют
Кадастровые номера расположенных в пределах земельного участка объектов недвижимости:	данные отсутствуют
Кадастровые номера объектов недвижимости, из которых образован объект недвижимости:	50:22:0060302:7
Кадастровые номера образованных объектов недвижимости:	данные отсутствуют
Сведения о включении объекта недвижимости в состав предприятия как имущественного комплекса:	

Государственный регистратор		ФГИС ЕГРН
полное наименование должности	подпись	инициалы, фамилия

М.П.

Выписка из Единого государственного реестра недвижимости об объекте недвижимости
Сведения о характеристиках объекта недвижимости

Земельный участок		
<small>(вид объекта недвижимости)</small>		
Лист № <u> </u> Раздела <u>1</u>	Всего листов раздела <u>1</u> : <u> </u>	Всего разделов: <u> </u>
18.10.2017 № 99/2017/31630577		
Кадастровый номер:	50:22:0060302:35	
Категория земель:	Земли населённых пунктов	
Виды разрешенного использования:	под застройку жилыми зданиями, объектами культурно-бытового и социального назначения	
Сведения о кадастровом инженере:	Хисамутдинова Елена Робертовна №77-16-138, АО "НДК"	
Сведения о лесах, водных объектах и об иных природных объектах, расположенных в пределах земельного участка:	данные отсутствуют	
Сведения о том, что земельный участок полностью или частично расположен в границах зоны с особыми условиями использования территории или территории объекта культурного наследия	данные отсутствуют	
Сведения о том, что земельный участок расположен в границах особой экономической зоны, территории опережающего социально-экономического развития, зоны территориального развития в Российской Федерации, игровой зоны:	данные отсутствуют	
Сведения о том, что земельный участок расположен в границах особо охраняемой природной территории, охотничьих угодий, лесничеств, лесопарков:	данные отсутствуют	
Сведения о результатах проведения государственного земельного надзора:	данные отсутствуют	
Сведения о расположении земельного участка в границах территории, в отношении которой утвержден проект межевания территории:	данные отсутствуют	
Государственный регистратор		ФГИС ЕГРН
полное наименование должности	подпись	инициалы, фамилия

М.П.

Выписка из Единого государственного реестра недвижимости об объекте недвижимости
Сведения о характеристиках объекта недвижимости

Земельный участок		
<small>(вид объекта недвижимости)</small>		
Лист № <u> </u> Раздела <u>1</u>	Всего листов раздела <u>1</u> : <u> </u>	Всего разделов: <u> </u>
18.10.2017 № 99/2017/31630577		
Кадастровый номер:	50:22:0060302:35	
Условный номер земельного участка:	данные отсутствуют	
Сведения о принятии акта и (или) заключении договора, предусматривающих предоставление в соответствии с земельным законодательством исполнительным органом государственной власти или органом местного самоуправления находящегося в государственной или муниципальной собственности земельного участка для строительства наемного дома социального использования или наемного дома коммерческого использования:	данные отсутствуют	
Сведения о том, что земельный участок или земельные участки образованы на основании решения об изъятии земельного участка и (или) расположенного на нем объекта недвижимости для государственных или муниципальных нужд:	данные отсутствуют	
Сведения о том, что земельный участок образован из земель или земельного участка, государственная собственность на которые не разграничена:	данные отсутствуют	
Сведения о наличии земельного спора о местоположении границ земельных участков:	данные отсутствуют	
Статус записи об объекте недвижимости:	Сведения об объекте недвижимости имеют статус "актуальные"	
Особые отметки:	Посредством данного земельного участка обеспечен доступ к земельному участку (земельным участкам) с кадастровым номером (кадастровыми номерами) 50:22:0060302:36. Сведения необходимые для заполнения раздела 4 отсутствуют.	
Получатель выписки:	Овчинникова Анна Сергеевна	
Государственный регистратор		ФГИС ЕГРН
полное наименование должности	подпись	инициалы, фамилия

М.П.


Выписка из Единого государственного реестра недвижимости об объекте недвижимости
Сведения о зарегистрированных правах

Земельный участок		
(вид объекта недвижимости)		
Лист № ____ Раздела 2	Всего листов раздела 2 : ____	Всего разделов: ____
18.10.2017 № 99/2017/31630577		
Кадастровый номер:		50:22:0060302:35
1.	Правообладатель (правообладатели):	1.1. Закрытый паевой инвестиционный фонд недвижимости "Косино"
2.	Вид, номер и дата государственной регистрации права:	2.1. Долевая собственность, № 50:22:0060302:35-50/022/2017-1 от 11.07.2017
3.	Ограничение прав и обременение объекта недвижимости:	
	вид:	Доверительное управление, Московская область, р-н Люберецкий, городское поселение Красково, д. Мотяково, кад. № 50:22:0060302:35, Земельный участок, категория земель: земли населенных пунктов, разрешенное использование: под застройку жтлыми зданиями, объектами культурно - бытового и социального назначения, площадь 10 521 кв. м
	дата государственной регистрации:	11.07.2017
	номер государственной регистрации:	50:22:0060302:35-50/022/2017-2
	3.1.1. срок, на который установлено ограничение прав и обременение объекта недвижимости:	с 11.07.2017 по 01.11.2024
	лицо, в пользу которого установлено ограничение прав и обременение объекта недвижимости:	Общество с ограниченной ответственностью "Управляющая компания "Эверест Эссет Менеджмент", ИНН: 7707620354
	основание государственной регистрации:	Правила доверительного управления закрытым паевым инвестиционным фондом недвижимости "Косино" от 26.11.2009, зарегистрированы Федеральной службой по финансовым рынкам №1722-94162697 от 02.02.2010
4.	Договоры участия в долевом строительстве:	данные отсутствуют
5.	Заявленные в судебном порядке права требования:	данные отсутствуют
6.	Сведения о возражении в отношении зарегистрированного права:	данные отсутствуют
7.	Сведения о наличии решения об изъятии объекта недвижимости для государственных и муниципальных нужд:	данные отсутствуют
8.	Сведения о невозможности государственной регистрации без личного участия правообладателя или его законного представителя:	
9.	Правопритязания и сведения о наличии поступивших, но не рассмотренных заявлений о проведении государственной регистрации права (перехода, прекращения права), ограничения права или обременения объекта недвижимости, сделки в отношении объекта недвижимости:	данные отсутствуют
10.	Сведения об осуществлении государственной регистрации сделки, права, ограничения права без необходимого в силу закона согласия третьего лица, органа:	данные отсутствуют
11.	Сведения о невозможности государственной регистрации перехода, прекращения, ограничения права на земельный участок из земель сельскохозяйственного назначения:	
Государственный регистратор		ФГИС ЕГРН
полное наименование должности		инициалы, фамилия

М.П.

Выписка из Единого государственного реестра недвижимости об объекте недвижимости
Описание местоположения земельного участка

Земельный участок			
<small>(каждый объект недвижимости)</small>			
Лист № <u> </u> Раздела 3	Всего листов раздела 3 : <u> </u>	Всего разделов: <u> </u>	Всего листов выписки: <u> </u>
18.10.2017 № 99/2017/31630577			
Кадастровый номер:		50:22:0060302:35	

План (чертеж, схема) земельного участка			
			
Масштаб 1: данные отсутствуют	Условные обозначения:		

Государственный регистратор		ФГИС ЕГРН
полное наименование должности	подпись	инициалы, фамилия

М.П.

**Выписка из Единого государственного реестра недвижимости
на земельный участок с кадастровым номером 50:22:0060302:36**

ФГИС ЕГРН

полное наименование органа регистрации прав

Раздел 1

Выписка из Единого государственного реестра недвижимости об объекте недвижимости

Сведения о характеристиках объекта недвижимости

На основании запроса от 18.10.2017 г., поступившего на рассмотрение 18.10.2017 г., сообщаем, что согласно записям Единого государственного реестра недвижимости:

Земельный участок			
(вид объекта недвижимости)			
Лист № ____ Раздела 1	Всего листов раздела 1 : ____	Всего разделов: ____	Всего листов выписки: ____
18.10.2017 № 99/2017/31631796			
Кадастровый номер:		50:22:0060302:36	

Номер кадастрового квартала:	50:22:0060302
Дата присвоения кадастрового номера:	04.03.2017
Ранее присвоенный государственный учетный номер:	данные отсутствуют
Адрес:	Московская область, р-н Люберецкий, городское поселение Красаково, д. Мотяково
Площадь:	50580 +/- 79кв. м
Кадастровая стоимость, руб.:	данные отсутствуют
Кадастровые номера расположенных в пределах земельного участка объектов недвижимости:	данные отсутствуют
Кадастровые номера объектов недвижимости, из которых образован объект недвижимости:	50:22:0060302:7
Кадастровые номера образованных объектов недвижимости:	данные отсутствуют
Сведения о включении объекта недвижимости в состав предприятия как имущественного комплекса:	

Государственный регистратор		ФГИС ЕГРН
полное наименование должности	подпись	инициалы, фамилия

М.П.

Выписка из Единого государственного реестра недвижимости об объекте недвижимости

Сведения о характеристиках объекта недвижимости

Земельный участок		
(вид объекта недвижимости)		
Лист № <u> </u> Раздела <u>1</u>	Всего листов раздела <u>1</u> : <u> </u>	Всего разделов: <u> </u>
18.10.2017 № 99/2017/31631796		
Кадастровый номер:		50:22:0060302:36
Категория земель:	Земли населённых пунктов	
Виды разрешенного использования:	под застройку жилыми зданиями, объектами культурно-бытового и социального назначения	
Сведения о кадастровом инженере:	Хисамутдинова Елена Робертовна №77-16-138, АО "НДК"	
Сведения о лесах, водных объектах и об иных природных объектах, расположенных в пределах земельного участка:	данные отсутствуют	
Сведения о том, что земельный участок полностью или частично расположен в границах зоны с особыми условиями использования территории или территории объекта культурного наследия	данные отсутствуют	
Сведения о том, что земельный участок расположен в границах особой экономической зоны, территории опережающего социально-экономического развития, зоны территориального развития в Российской Федерации, игровой зоны:	данные отсутствуют	
Сведения о том, что земельный участок расположен в границах особо охраняемой природной территории, охотничьих угодий, лесничеств, лесопарков:	данные отсутствуют	
Сведения о результатах проведения государственного земельного надзора:	данные отсутствуют	
Сведения о расположении земельного участка в границах территории, в отношении которой утвержден проект межевания территории:	данные отсутствуют	
Государственный регистратор		ФГИС ЕГРН
полное наименование должности	подпись	инициалы, фамилия

М.П.

Выписка из Единого государственного реестра недвижимости об объекте недвижимости

Сведения о характеристиках объекта недвижимости

Земельный участок		
(вид объекта недвижимости)		
Лист № <u> </u> Раздела <u>1</u>	Всего листов раздела <u>1</u> : <u> </u>	Всего разделов: <u> </u>
18.10.2017 № 99/2017/31631796		
Кадастровый номер:		50:22:0060302:36
Условный номер земельного участка:	данные отсутствуют	
Сведения о принятии акта и (или) заключении договора, предусматривающих предоставление в соответствии с земельным законодательством исполнительным органом государственной власти или органом местного самоуправления находящегося в государственной или муниципальной собственности земельного участка для строительства наемного дома социального использования или наемного дома коммерческого использования:	данные отсутствуют	
Сведения о том, что земельный участок или земельные участки образованы на основании решения об изъятии земельного участка и (или) расположенного на нем объекта недвижимости для государственных или муниципальных нужд:	данные отсутствуют	
Сведения о том, что земельный участок образован из земель или земельного участка, государственная собственность на которые не разграничена:	данные отсутствуют	
Сведения о наличии земельного спора о местоположении границ земельных участков:	данные отсутствуют	
Статус записи об объекте недвижимости:	Сведения об объекте недвижимости имеют статус "актуальные"	
Особые отметки:	Для данного земельного участка обеспечен доступ посредством земельного участка (земельных участков) с кадастровым номером (кадастровыми номерами) 50:22:0060302:35. Сведения необходимые для заполнения раздела 4 отсутствуют.	
Получатель выписки:	Овчинникова Анна Сергеевна	
Государственный регистратор		ФГИС ЕГРН
полное наименование должности	подпись	инициалы, фамилия

М.П.

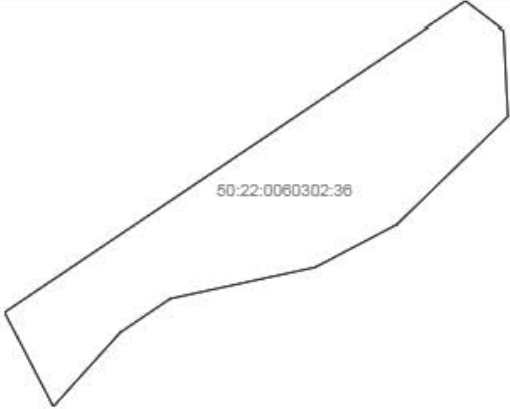
Выписка из Единого государственного реестра недвижимости об объекте недвижимости
Сведения о зарегистрированных правах

Земельный участок			
<small>(вид объекта недвижимости)</small>			
Лист №	Раздела 2	Всего листов раздела 2 : _____	Всего разделов: _____
18.10.2017 № 99/2017/31631796		Всего листов выписки: _____	
Кадастровый номер:		50:22:0060302:36	
1.	Правообладатель (правообладатели):	1.1.	Закрытый паевой инвестиционный фонд недвижимости "Косино"
2.	Вид, номер и дата государственной регистрации права:	2.1.	Долевая собственность, № 50:22:0060302:36-50/022/2017-1 от 11.07.2017
3.	Ограничение прав и обременение объекта недвижимости:		
	вид:	Доверительное управление, Московская область, р-н Люберецкий, городское поселение Красково, д. Мотяково, кад.№ 50:22:0060302:36, Земельный участок, категория земель: земли населенных пунктов, разрешенное использование: под застройку жилыми зданиями, объектами культурно - бытового и социального назначения, площадь 50 580 кв. м	
	дата государственной регистрации:	11.07.2017	
	номер государственной регистрации:	50:22:0060302:36-50/022/2017-2	
	3.1.1. срок, на который установлено ограничение прав и обременение объекта недвижимости:	с 11.07.2017 по 01.11.2024	
	лицо, в пользу которого установлено ограничение прав и обременение объекта недвижимости:	Общество с ограниченной ответственностью "Управляющая компания "Эверест Эссет Менеджмент", ИНН: 7707620354	
	основание государственной регистрации:	Правила доверительного управления закрытым паевым инвестиционным фондом недвижимости "Косино" от 26.11.2009, зарегистрированы Федеральной службой по финансовым рынкам №1722-94162697 от 02.02.2010	
4.	Договоры участия в долевом строительстве:	данные отсутствуют	
5.	Заявленные в судебном порядке права требования:	данные отсутствуют	
6.	Сведения о возражении в отношении зарегистрированного права:	данные отсутствуют	
7.	Сведения о наличии решения об изъятии объекта недвижимости для государственных и муниципальных нужд:	данные отсутствуют	
8.	Сведения о невозможности государственной регистрации без личного участия правообладателя или его законного представителя:		
9.	Правопритязания и сведения о наличии поступивших, но не рассмотренных заявлений о проведении государственной регистрации права (перехода, прекращения права), ограничения права или обременения объекта недвижимости, сделки в отношении объекта недвижимости:	данные отсутствуют	
10.	Сведения об осуществлении государственной регистрации сделки, права, ограничения права без необходимого в силу закона согласия третьего лица, органа:	данные отсутствуют	
11.	Сведения о невозможности государственной регистрации перехода, прекращения, ограничения права на земельный участок из земель сельскохозяйственного назначения:		
Государственный регистратор		ФГИС ЕГРН	
полное наименование должности		подпись	инициалы, фамилия

М.П.

Выписка из Единого государственного реестра недвижимости об объекте недвижимости
Описание местоположения земельного участка

Земельный участок			
<small>(лицо объекта недвижимости)</small>			
Лист № ____ Раздела 3	Всего листов раздела 3 : ____	Всего разделов: ____	Всего листов выписки: ____
18.10.2017 № 99/2017/31631796			
Кадастровый номер:		50:22:0060302:36	

План (чертеж, схема) земельного участка			
			
Масштаб 1 : данные отсутствуют	Условные обозначения:		

Государственный регистратор		ФГИС ЕГРН
полное наименование должности	подпись	инициалы, фамилия

М.П.